


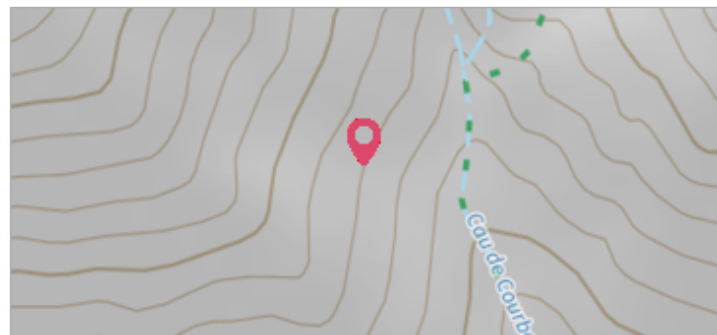
Commune : **ARAGNOUET** | Rivière : **La Neste**

Pic de Bugate

1 Repère(s) sur le site

GÉNÉRAL

Unité de gestion : Garonne-Tarn-Lot
 Code : GTL_S_307 Date de mise à jour : 10/01/2018
 Auteur : SPC GTL



GÉOLOCALISATION

Coordonnées WGS84 : X: 0.16830600 / Y: 42.79450000
 Coordonnées RGF93 (Lambert 93) X: 468124.85 / Y: 6192489.8
 Coordonnées RGF93 (ETRS89) : X: 0.168306 / Y: 42.7945
 Code Hydro: 001-0400 Rive de référence: Gauche


5 juillet 2001 Altitude calculée de l'eau : **non déterminé**

Nature de l'inondation : **Débordement de cours d'eau** Nature du repère : **Photographie**

Commentaires : Au dessus de la Neste de Badet - ravinements sur le versant sud du Pic - vus de la route de Piau Engaly. Manifestation de phénomènes torrentiels.

GÉNÉRAL

Code : GTL_R_5029 Date de mise à jour : 16/04/2018
 Auteur : SPC GTL



MARQUE

Maximum de l'inondation : Oui
 Visibilité : Non État du repère : Disparu
 Pérennité : Aucune Repère calculé : Non
 PHEC : Non renseigné

SOURCE DE REPÉRAGE : LA CRUE DE LA NESTE DU 5 JUILLET 2001. RAPPORT TECHNIQUE ET PHOTOGRAPHIQUE. -

Type de repérage : Campagne de terrain post-inondation
 Organisme(s) : DIREN Midi-Pyrénées

NIVELLEMENT D'ORIGINE

Méthode : Non renseigné
 Organisme : Inconnu
 Référence nivelée : Autre type de référence
 Système altimétrique : NGF IGN 1969 (système normal)