


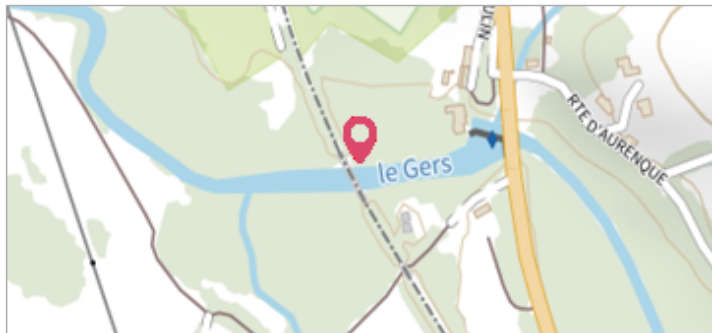
Commune : **LECTOURE**Rivière : **Le Gers****Au pont SNCF- face amont.****2** Repère(s) sur le site**GÉNÉRAL****Unité de gestion :** Garonne-Tarn-Lot**Code :** GTL_S_1958**Date de mise à jour :** 25/08/2016**Auteur :** SPC GTL

Photo du recensement d'origine. auteur photo : Klaus MARONNA

GÉOLOCALISATION**Coordonnées WGS84 :** X: 0.62191600 / Y: 43.92180000**Coordonnées RGF93 (Lambert 93) :** X: 509030.12 / Y: 6316519.87**Coordonnées RGF93 (ETRS89) :** X: 0.621916 / Y: 43.9218**Code Hydro:** O6--0250**Rive de référence:** Droite**23 Juin 1875**Altitude calculée de l'eau : **80.3 m**Nature de l'inondation : **Débordement de cours d'eau**Nature du repère : **Marque gravée****Commentaires :** Source: profil en long de 1937. Présence de repère pour les crues de 1897 et 1875.**GÉNÉRAL****Code :** GTL_R_499**Date de mise à jour :****Auteur :** SPC GTL

14/11/2018


MARQUE**Maximum de l'inondation :** Oui**Visibilité :** Oui**Repère calculé :** Non**Pérennité :** Non renseigné**PHEC :** Non renseigné**SOURCE DE REPÉRAGE : ALBUM REPÈRES DE CRUES DES AFFLUENTS DE RIVE GAUCHE DE LA GARONNE ENTRE LA SAVE ET LA BAÏSE (K MARONNA) -****Type de repérage :** Campagne de terrain post-inondation**Organisme :** Bureau d'études**NIVELLEMENT D'ORIGINE****Méthode :** Non renseigné**Organisme :** Inconnu**Référence nivelée :** Marque d'inondation**Système altimétrique :** NGF IGN 1969 (système normal)**Altitude de la référence (en m) :** 80.300 m**Altitude calculée de l'eau (en m) :** 80.3 m

Photo du recensement d'origine. auteur photo : Klaus MARONNA