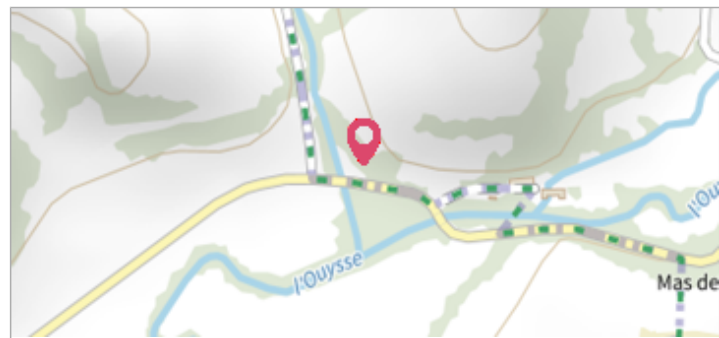
	Commune : <b>RUEYRES</b>	<div>1</div> <div>Repère(s) sur le site</div>
	-	

**GÉNÉRAL**

---

**Unité de gestion :** Lot  
**Code :** GTL\_S\_6427  
**Auteur :** SPC GTL


**Date de mise à jour :** 25/08/2016



**GÉOLOCALISATION**

---

**Coordonnées WGS84 :** X: 1.84046000 / Y: 44.74620000  
**Coordonnées RGF93 (Lambert 93) X:** 608218.32 / **Y:** 6405903.53  
**Coordonnées RGF93 (ETRS89) :** X: 1.84046 / Y: 44.7462

	<b>15 Juillet 1994</b>	Altitude calculée de l'eau : <b>non déterminé</b>
	Nature de l'inondation : <b>Débordement de cours d'eau</b>	Nature du repère : <b>Non renseigné</b>


**Commentaires :** épaisseur de la lame d'eau sur la D 40 en rive droite

**GÉNÉRAL**

---

**Code :** GTL\_R\_4320  
**Auteur :** SPC GTL

**Date de mise à jour :** 19/02/2018



**MARQUE**

---

**Maximum de l'inondation :** Oui  
**Visibilité :** Non  
**Pérennité :** Non renseigné  
**PHEC :** Non

**Repère calculé :** Non

**SOURCE DE REPÉRAGE : - -**

---

**Type de repérage :** Non renseigné  
**Organisme :** Inconnu

**NIVELLEMENT D'ORIGINE**

---

**Méthode :** Non renseigné  
**Organisme :** Inconnu  
**Référence nivelée :** Autre type de référence  
**Système altimétrique :** NGF IGN 1969 (système normal)  
**Différence entre le niveau d'eau et la référence (en m) :** 0.300 m