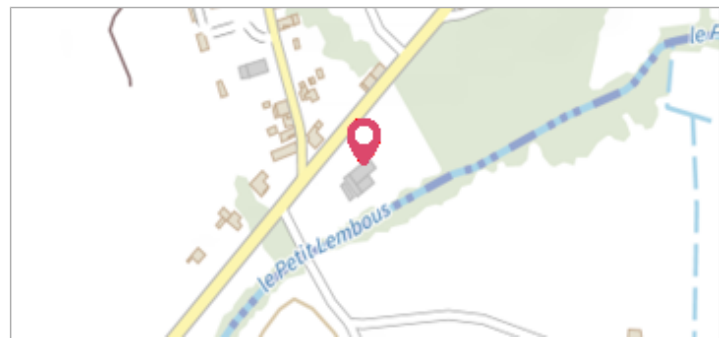
	Commune : MOLIERES	Rivière : Le Lemboulas
	MOLIERES, CIZI	

1 Repère(s) sur le site


GÉNÉRAL

Unité de gestion : Garonne-Tarn-Lot
Code : GTL_S_4499 **Date de mise à jour :** 09/11/2017
Auteur : SPC GTL




GÉOLOCALISATION

Coordonnées WGS84 : X: 1.33930000 / Y: 44.17780000
Coordonnées RGF93 (Lambert 93) : X: 567226.84 / Y: 6343484.18
Coordonnées RGF93 (ETRS89) : X: 1.3393 / Y: 44.1778
Code Hydro: 059-0400 **Rive de référence:** Droite

	11 Juin 1993	Altitude calculée de l'eau : non déterminé
	Nature de l'inondation : Débordement de cours d'eau	Nature du repère : Non renseigné

GÉNÉRAL

Code : GTL_R_4205 **Date de mise à jour :** 17/06/2021
Auteur : SPC GTL



MARQUE

Maximum de l'inondation : Oui
Visibilité : Non renseigné **Repère calculé :** Non
Pérennité : Non renseigné
PHEC : Oui

SOURCE DE REPÉRAGE : - -

Type de repérage : Non renseigné
Organisme : Inconnu

NIVELLEMENT D'ORIGINE

Méthode : Non renseigné
Organisme : Inconnu
Référence nivelée : Autre type de référence
Système altimétrique : NGF IGN 1969 (système normal)
Différence entre le niveau d'eau et la référence (en m) : 1.500 m