
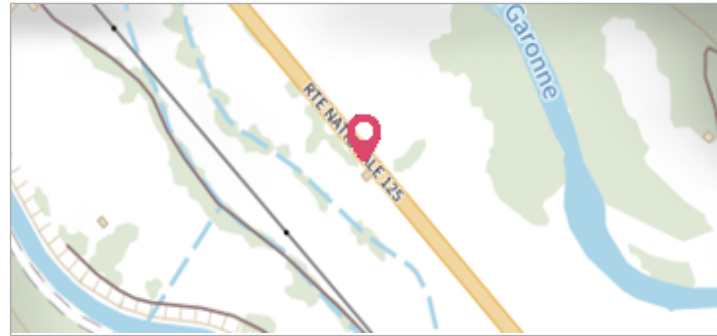


| | | |
|---|----------------------|-----------------------------|
|  | Commune : FOS | Rivière : La Garonne |
| Fos 9, CIZI | | |

1 Repère(s) sur le site


GÉNÉRAL

Unité de gestion : Garonne-Tarn-Lot
Code : GTL_S_2279 **Date de mise à jour :** 17/10/2017
Auteur : SPC GTL



GÉOLOCALISATION

Coordonnées WGS84 : X: 0.71981600 / Y: 42.87970000
Coordonnées RGF93 (Lambert 93) : X: 513545.11 / Y: 6200498.91
Coordonnées RGF93 (ETRS89) : X: 0.719816 / Y: 42.8797
Code Hydro: O---0000 **Rive de référence:** Non renseigné

| | | |
|---|------------------------|--|
|  | 8 novembre 1982 | Altitude calculée de l'eau : 531.33 m |
| Nature de l'inondation : Débordement de cours d'eau | | Nature du repère : Non renseigné |

Commentaires : Repère nivelé par SOGREAH.

GÉNÉRAL

Code : GTL_R_3789 **Date de mise à jour :** 12/12/2019
Auteur : SPC GTL



MARQUE

Maximum de l'inondation : Oui
Visibilité : Non renseigné **Repère calculé :** Non
Pérennité : Non renseigné
PHEC : Non

SOURCE DE REPÉRAGE : CARTOGRAPHIE INFORMATIVE DES ZONES INONDABLES EN MIDI-PYRÉNÉES (CIZI) - 01/06/1999

NIVELLEMENT D'ORIGINE

Méthode : Non renseigné
Organisme : Inconnu
Référence nivelée : Marque d'inondation
Système altimétrique : NGF IGN 1969 (système normal)
Altitude de la référence (en m) : 531.330 m
Altitude calculée de l'eau (en m) : 531.33 m