
	Commune : CAMBON	Rivière : Le Tarn
-		1 Repère(s) sur le site


GÉNÉRAL

Unité de gestion : Garonne-Tarn-Lot
 Code : GTL_S_6961 Date de mise à jour : 21/09/2017
 Auteur : SPC GTL

**GÉOLOCALISATION**

Coordonnées WGS84 : X: 2.22272000 / Y: 43.91360000
 Coordonnées RGF93 (Lambert 93) X: 637563.84 / Y: 6313040.1
 Coordonnées RGF93 (ETRS89) : X: 2.22272 / Y: 43.9136
 Code Hydro: O---0100 Rive de référence: Droite




	14 Décembre 1981	Altitude calculée de l'eau : non déterminé
Nature de l'inondation : Débordement de cours d'eau		Nature du repère : Non renseigné

Commentaires : témoignage

GÉNÉRAL

Code : GTL_R_3646 Date de mise à jour : 12/12/2019
 Auteur : SPC GTL

**MARQUE**

Maximum de l'inondation : Oui
 Visibilité : Non Repère calculé : Non
 Pérennité : Non renseigné
 PHEC : Non

SOURCE DE REPÉRAGE : - -

Type de repérage : Non renseigné
 Organisme(s) : Inconnu

NIVELLEMENT D'ORIGINE

Méthode : Non renseigné
 Organisme : Inconnu
 Référence nivelée : Autre type de référence
 Système altimétrique : NGF IGN 1969 (système normal)
 Différence entre le niveau d'eau et la référence (en m) : 0.300 m