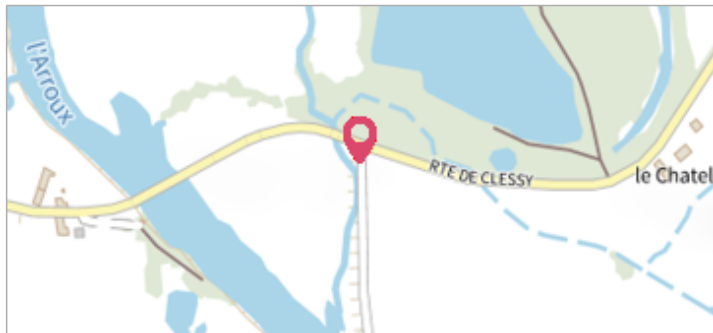


	Commune : <b>HURE</b>	Rivière : <b>La Garonne</b>
Sanson		
		<b>3</b> Repère(s) sur le site

**GÉNÉRAL**

**Unité de gestion :** Gironde-Adour-Dordogne  
**Code :** GTL\_S\_197      **Date de mise à jour :** 25/08/2016  
**Auteur :** SPC GTL

**GÉOLOCALISATION**

**Coordonnées WGS84 :** X: -0.00688110 / Y: 44.54950000  
**Coordonnées RGF93 (Lambert 93)** X: 461211.91 / Y: 6387927.67  
**Coordonnées RGF93 (ETRS89)** : X: -0.0068811 / Y: 44.5495  
**Code Hydro:** O---0000      **Rive de référence:** Gauche

	<b>1981</b>	Altitude calculée de l'eau : <b>18.22 m</b>
	Nature de l'inondation : <b>Débordement de cours d'eau</b>	Nature du repère : <b>Marque peinture ou encre</b>

**Commentaires :** Source: Détermination des zones inondables de la Garonne: secteur Bourdelles/Lamothe-Landerron - SOGREAH - Décembre 1993. Présence de repères pour les crues de 1875 - 1930 - 1952 et 1981. Le repère de 1875 n'est pas répertorié dans le document de référence.

**GÉNÉRAL**

**Code :** GTL\_R\_3521      **Date de mise à jour :** 13/12/2021  
**Auteur :** SPC GTL

**MARQUE**

**Maximum de l'inondation :** Oui  
**Visibilité :** Oui      **État du repère :** Bon  
**Pérennité :** Longue      **Repère calculé :** Non  
**PHEC :** Non renseigné

**SOURCE DE REPÉRAGE : - -**

**Type de repérage :** Non renseigné  
**Organisme(s) :** Inconnu

**NIVELLEMENT D'ORIGINE**

**Méthode :** Non renseigné  
**Organisme :** Inconnu  
**Référence nivelée :** Marque d'inondation  
**Système altimétrique :** NGF IGN 1969 (système normal)  
**Altitude de la référence (en m) :** 18.220 m  
**Altitude calculée de l'eau (en m) :** 18.22 m