


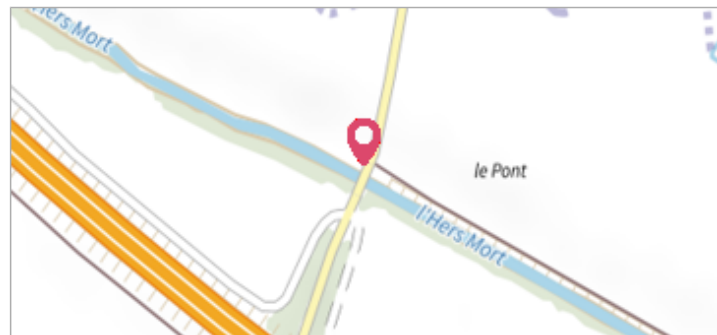
Commune : **MONTGISCARD** | Rivière : **L' Hers**

 **Pont CD31**

19 Repère(s) sur le site


GÉNÉRAL

Unité de gestion : Garonne-Tarn-Lot
 Code : GTL_S_5876 Date de mise à jour : 25/08/2016
 Auteur : SPC GTL



GÉOLOCALISATION

Coordonnées WGS84 : X: 1.57226000 / Y: 43.46860000
 Coordonnées RGF93 (Lambert 93) X: 584424.92 / Y: 6264323.2
 Coordonnées RGF93 (ETRS89) : X: 1.57226 / Y: 43.4686
 Code Hydro: O2--0250 Rive de référence: Non renseigné

 **31 mars 1978** Altitude calculée de l'eau : **153.47 m**

Nature de l'inondation : **Débordement de cours d'eau** Nature du repère : **Non renseigné**

Commentaires : Cote relevée par Sogelerg-Sogreah dans l'étude hydrologique et hydraulique détaillées relatives à la détermination des z. inondables des crues caractéristiques de l'Hers Mort

GÉNÉRAL

Code : GTL_R_3407 Date de mise à jour : 12/12/2019
 Auteur : SPC GTL



MARQUE

Maximum de l'inondation : Oui
 Visibilité : Oui État du repère : Disparu
 Pérennité : Non renseigné Repère calculé : Non
 PHEC : Non

SOURCE DE REPÉRAGE : - -

Type de repérage : Non renseigné
 Organisme(s) : Inconnu

NIVELLEMENT D'ORIGINE

Méthode : Non renseigné
 Organisme : Inconnu
 Référence nivelée : Marque d'inondation
 Système altimétrique : NGF IGN 1969 (système normal)
 Altitude de la référence (en m) : 153.470 m
 Altitude calculée de l'eau (en m) : 153.47 m