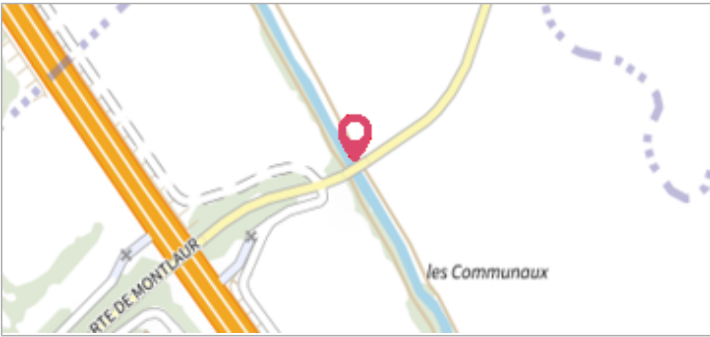


	Commune : DONNEVILLE	Rivière : L' Hers
	Pont CD 95	

20 Repère(s) sur le site

GÉNÉRAL <hr/> Unité de gestion : Garonne-Tarn-Lot Code : GTL_S_5846 Date de mise à jour : 13/11/2017 Auteur : SPC GTL	
---	--

GÉOLOCALISATION <hr/> Coordonnées WGS84 : X: 1.55713000 / Y: 43.47970000 Coordonnées RGF93 (Lambert 93) : X: 583222.83 / Y: 6265579.03 Coordonnées RGF93 (ETRS89) : X: 1.55713 / Y: 43.4797 Code Hydro: O2--0250 Rive de référence: Non renseigné

	2 Février 1978 Nature de l'inondation : Débordement de cours d'eau	Altitude calculée de l'eau : 151.9 m Nature du repère : Non renseigné
Commentaires : Cote relevée par Sogelerg-Sogreah dans l'étude hydrologique et hydraulique détaillées relatives à la détermination des z. inondables des crues caractéristiques de l'Hers Mort		

GÉNÉRAL <hr/> Code : GTL_R_3372 Date de mise à jour : 12/12/2019 Auteur : SPC GTL	MARQUE <hr/> Maximum de l'inondation : Oui Visibilité : Oui État du repère : Disparu Pérennité : Non renseigné Repère calculé : Non PHEC : Non
	SOURCE DE REPÉRAGE : - - <hr/> Type de repérage : Non renseigné Organisme : Inconnu
	NIVELLEMENT D'ORIGINE <hr/> Méthode : Non renseigné Organisme : Inconnu Référence nivelée : Marque d'inondation Système altimétrique : NGF IGN 1969 (système normal) Altitude de la référence (en m) : 151.900 m Altitude calculée de l'eau (en m) : 151.9 m