


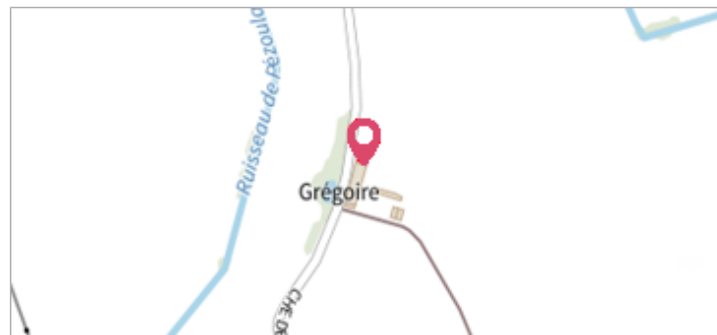
Commune : **VERDUN-SUR-GARONNE** | Rivière : **La Garonne**

 **Plumet**

2 Repère(s) sur le site


GÉNÉRAL

Unité de gestion : Garonne-Tarn-Lot
 Code : GTL_S_3922 Date de mise à jour : 25/08/2016
 Auteur : SPC GTL



GÉOLOCALISATION

Coordonnées WGS84 : X: 1.26585000 / Y: 43.85130000
 Coordonnées RGF93 (Lambert 93) X: 560558.76 / Y: 6307341.27
 Coordonnées RGF93 (ETRS89) : X: 1.26585 / Y: 43.8513
 Code Hydro: O---0000 Rive de référence: Droite

 **1978** Altitude calculée de l'eau : **non déterminé**

Nature de l'inondation : **Débordement de cours d'eau** Nature du repère : **Marque gravée**

GÉNÉRAL

Code : GTL_R_3355 Date de mise à jour : 14/11/2016
 Auteur : SPC GTL



MARQUE

Maximum de l'inondation : Oui
 Visibilité : Oui État du repère : Bon
 Pérennité : Longue Repère calculé : Non
 PHEC : Non

SOURCE DE REPÉRAGE : - -

Type de repérage : Non renseigné
 Organisme(s) : Inconnu

NIVELLEMENT D'ORIGINE

Méthode : Non renseigné
 Organisme : Inconnu
 Référence nivelée : Autre type de référence
 Système altimétrique : NGF IGN 1969 (système normal)
 Différence entre le niveau d'eau et la référence (en m) : 0.700 m