

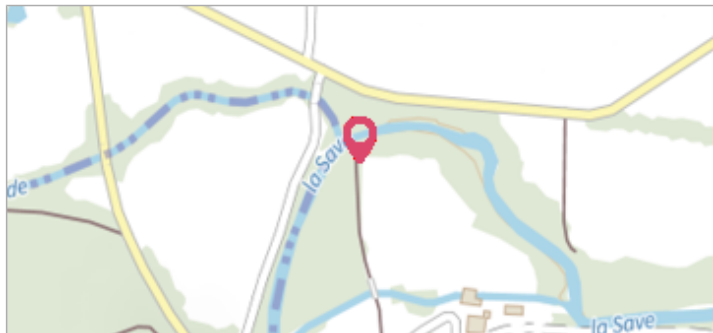
Commune : **LESPUGUE** | Rivière : **La Save**

LESPUGUE cizi 1

1 Repère(s) sur le site


GÉNÉRAL

Unité de gestion : Garonne-Tarn-Lot
 Code : GTL_S_2038 Date de mise à jour : 09/11/2017
 Auteur : SPC GTL



GÉOLOCALISATION

Coordonnées WGS84 : X: 0.66938900 / Y: 43.24180000
 Coordonnées RGF93 (Lambert 93) X: 510610.92 / Y: 6240862.36
 Coordonnées RGF93 (ETRS89) : X: 0.669389 / Y: 43.2418
 Code Hydro: O2--0290 Rive de référence: Non renseigné




8 Juillet 1977 Altitude calculée de l'eau : **non déterminé**

Nature de l'inondation : **Débordement de cours d'eau** Nature du repère : **Non renseigné**

GÉNÉRAL

Code : GTL_R_3327 Date de mise à jour : 12/12/2019
 Auteur : SPC GTL



MARQUE

Maximum de l'inondation : Oui
 Visibilité : Non renseigné Repère calculé : Non
 Pérennité : Non renseigné
 PHEC : Non

SOURCE DE REPÉRAGE : - -

Type de repérage : Non renseigné
 Organisme(s) : Inconnu

NIVELLEMENT D'ORIGINE

Méthode : Non renseigné
 Organisme : Inconnu
 Référence nivelée : Autre type de référence
 Système altimétrique : NGF IGN 1969 (système normal)