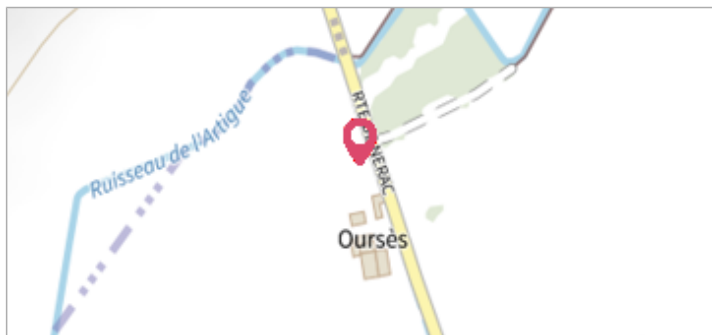
	Commune : LECTOURE	Rivière : Le Gers
	Lieu dit "Ourses" 1 (CIZI)	

1 Repère(s) sur le site


GÉNÉRAL


Unité de gestion : Garonne-Tarn-Lot
 Code : GTL_S_1734 Date de mise à jour : 09/10/2017
 Auteur : SPC GTL



GÉOLOCALISATION

Coordonnées WGS84 : X: 0.58718900 / Y: 43.96680000
 Coordonnées RGF93 (Lambert 93) X: 506395.02 / Y: 6321602.35
 Coordonnées RGF93 (ETRS89) : X: 0.587189 / Y: 43.9668
 Code Hydro: O6--0250 Rive de référence: Non renseigné



	8 Juillet 1977	Altitude calculée de l'eau : non déterminé
	Nature de l'inondation : Débordement de cours d'eau	Nature du repère : Plaque

GÉNÉRAL

Code : GTL_R_3312 Date de mise à jour : 16/04/2018
 Auteur : SPC GTL

MARQUE

Maximum de l'inondation : Oui
 Visibilité : Oui Repère calculé : Non
 Pérennité : Non renseigné
 PHEC : Oui

SOURCE DE REPÉRAGE : CARTOGRAPHIE INFORMATIVE DES ZONES INONDABLES EN MIDI-PYRÉNÉES (CIZI) - 01/06/1999

NIVELLEMENT D'ORIGINE

Méthode : Non renseigné
 Organisme : Inconnu
 Référence nivelée : Autre type de référence
 Système altimétrique : NGF IGN 1969 (système normal)
 Différence entre le niveau d'eau et la référence (en m) : 1.200 m