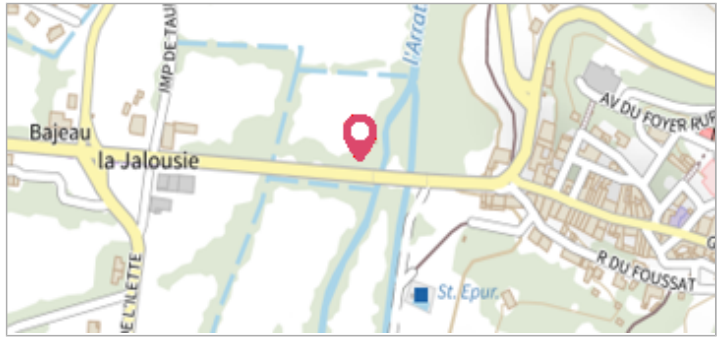
	Commune : AUBIET	Rivière : L' Arrats
		1 Repère(s) sur le site

GÉNÉRAL


Unité de gestion : Garonne-Tarn-Lot
 Code : GTL_S_2504 Date de mise à jour : 25/08/2016
 Auteur : SPC GTL



GÉOLOCALISATION

Coordonnées WGS84 : X: 0.77924300 / Y: 43.64640000
 Coordonnées RGF93 (Lambert 93) X: 520800.06 / Y: 6285559.73
 Coordonnées RGF93 (ETRS89) : X: 0.779243 / Y: 43.6464
 Code Hydro: O--0240 Rive de référence: Non renseigné

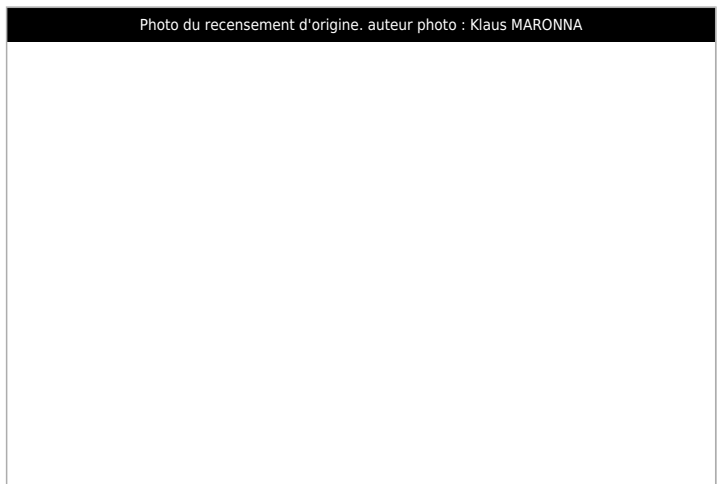


	8 juillet 1977	Altitude calculée de l'eau : non déterminé
Nature de l'inondation : Débordement de cours d'eau		Nature du repère : Photographie

Commentaires : Vue depuis le pont de la N 124. La photographie a été prise proche du maximum de la crue. Le pont porte un repère de cette crue. Source Simone Progrin - photographe.

GÉNÉRAL

Code : GTL_R_3221 Date de mise à jour : 24/04/2018
 Auteur : SPC GTL



MARQUE

Maximum de l'inondation : Oui
 Visibilité : Non État du repère : Disparu
 Pérennité : Non renseigné Repère calculé : Non
 PHEC : Non renseigné

SOURCE DE REPÉRAGE : ALBUM PHOTOGRAPHIES DE CRUES DES AFFLUENTS DE RIVE GAUCHE DE LA GARONNE ENTRE LA SAVE ET LA BAÏSE (K MARONNA) -

Type de repérage : Campagne de terrain post-inondation
 Organisme(s) : Bureau d'études

NIVELLEMENT D'ORIGINE

Méthode : Non renseigné
 Organisme : Inconnu
 Référence nivelée : Autre type de référence
 Système altimétrique : NGF IGN 1969 (système normal)