


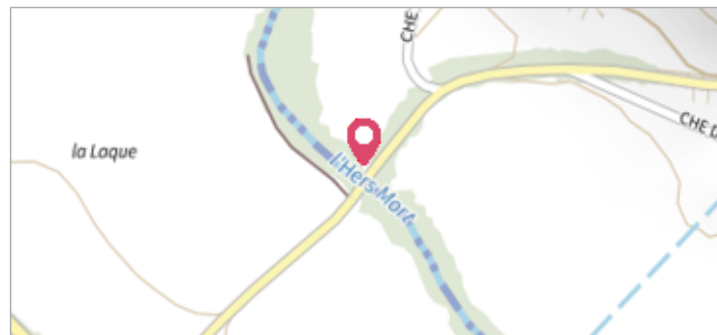
Commune : **AVIGNONET-LAURAGAIS** | Rivière : **L' Hers**

 **Pont CD 43**

**12** Repère(s) sur le site


**GÉNÉRAL**

Unité de gestion : Garonne-Tarn-Lot  
 Code : GTL\_S\_6230      Date de mise à jour : 13/11/2017  
 Auteur : SPC GTL



**GÉOLOCALISATION**

Coordonnées WGS84 : X: 1.74455000 / Y: 43.35420000  
 Coordonnées RGF93 (Lambert 93) X: 598168.31 / Y: 6251371.68  
 Coordonnées RGF93 (ETRS89) : X: 1.74455 / Y: 43.3542  
 Code Hydro: O2--0250      Rive de référence: Non renseigné

 **19 Mai 1977**      Altitude calculée de l'eau : **186.05 m**

Nature de l'inondation : **Débordement de cours d'eau**      Nature du repère : **Non renseigné**

**Commentaires** : Cote relevée par Sogelerg-Sogreah dans l'étude hydrologique et hydraulique détaillées relatives à la détermination des z. inondables des crues caractéristiques de l'Hers Mort

**GÉNÉRAL**

Code : GTL\_R\_3028      Date de mise à jour : 12/12/2019  
 Auteur : SPC GTL



**MARQUE**

Maximum de l'inondation : Oui  
 Visibilité : Oui      État du repère : Disparu  
 Pérennité : Non renseigné      Repère calculé : Non  
 PHEC : Non

**SOURCE DE REPÉRAGE : - -**

Type de repérage : Non renseigné  
 Organisme(s) : Inconnu

**NIVELLEMENT D'ORIGINE**

Méthode : Non renseigné  
 Organisme : Inconnu  
 Référence nivelée : Marque d'inondation  
 Système altimétrique : NGF IGN 1969 (système normal)  
 Altitude de la référence (en m) : 186.050 m  
 Altitude calculée de l'eau (en m) : 186.05 m