

Commune : **IZAOURT** | Rivière : **La Garonne**

**N° 4 rue de Luchon- amont de la RN 125**

**3** Repère(s) sur le site

**GÉNÉRAL**

Unité de gestion : Garonne-Tarn-Lot  
 Code : GTL\_S\_1633      Date de mise à jour : 20/07/2017  
 Auteur : SPC GTL


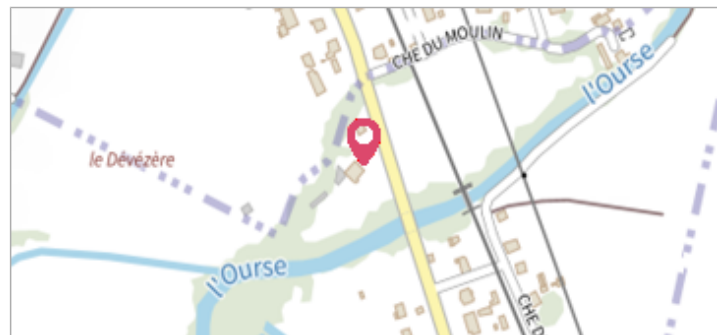


Photo du recensement d'origine, auteur photo : GEOSPHAIR

**GÉOLOCALISATION**

Coordonnées WGS84 : X: 0.61118400 / Y: 43.01800000  
 Coordonnées RGF93 (Lambert 93) X: 505129.89 / Y: 6216133.03  
 Coordonnées RGF93 (ETRS89) : X: 0.611184 / Y: 43.018  
 Code Hydro: O---0000      Rive de référence: Gauche


**19 Mai 1977**      Altitude calculée de l'eau : **445.2 m**

Nature de l'inondation : **Débordement de cours d'eau**      Nature du repère : **Non renseigné**

**Commentaires** : Présence de repères pour les crues de 1956 - 1977 et 1992. Les altitudes étaient respectivement de 445 - 49 m - 445 - 20 m et 445 - 36m. Ource: PPR Garonne amont - ISL

**GÉNÉRAL**

Code : GTL\_R\_3015      Date de mise à jour : 12/12/2019  
 Auteur : SPC GTL



**MARQUE**

Maximum de l'inondation : Oui  
 Visibilité : Non      État du repère : Disparu  
 Pérennité : Aucune      Repère calculé : Non  
 PHEC : Non

**SOURCE DE REPÉRAGE : - -**

Type de repérage : Non renseigné  
 Organisme(s) : Inconnu

**NIVELLEMENT D'ORIGINE**

Méthode : Non renseigné  
 Organisme : Inconnu  
 Référence nivelée : Marque d'inondation  
 Système altimétrique : NGF IGN 1969 (système normal)  
 Altitude de la référence (en m) : 445.200 m  
 Altitude calculée de l'eau (en m) : 445.2 m