
Commune : **ROQUEFORT-SUR-GARONNE**

Rivière : **Le Salat**

Usine hydroélectrique.


3 Repère(s) sur le site

GÉNÉRAL

Unité de gestion : Garonne-Tarn-Lot

Code : GTL_S_3046 Date de mise à jour : 25/08/2016

Auteur : SPC GTL




GÉOLOCALISATION

Coordonnées WGS84 : X: 0.97891700 / Y: 43.14240000

Coordonnées RGF93 (Lambert 93) X: 535474.92 / Y: 6229122.15

Coordonnées RGF93 (ETRS89) : X: 0.978917 / Y: 43.1424

Code Hydro: 00--0250 Rive de référence: Droite


19 Mai 1977

Altitude calculée de l'eau : **275.51 m**

Nature de l'inondation : **Débordement de cours d'eau**


Nature du repère : **Marque gravée**

Commentaires : Repères des crues de 1931 - 1952 et du 19 mai 1977 - marques portées à l'intérieur de l'usine. Altitude de la crue de 1952: 27453 cm et celle de 1931: 27481 cm.

GÉNÉRAL

Code : GTL_R_2967 Date de mise à jour : 08/02/2021

Auteur : SPC GTL



MARQUE

Maximum de l'inondation : Oui

Visibilité : Oui Repère calculé : Non

Pérennité : Non renseigné

PHEC : Non

SOURCE DE REPÉRAGE : - -

Type de repérage : Non renseigné

Organisme : Inconnu

NIVELLEMENT D'ORIGINE

Méthode : Non renseigné

Organisme : Inconnu

Référence nivelée : Marque d'inondation

Système altimétrique : NGF IGN 1969 (système normal)

Altitude de la référence (en m) : 275.510 m

Altitude calculée de l'eau (en m) : 275.51 m