


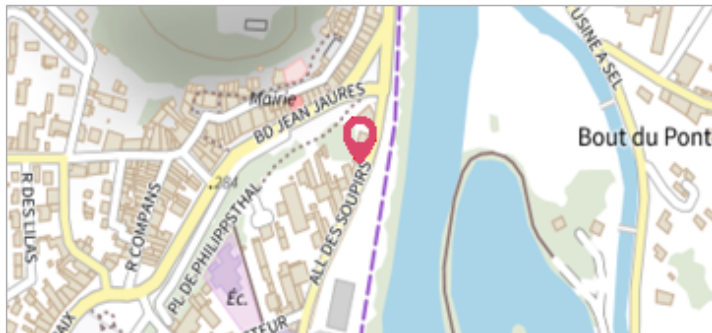
Commune : **SALIES-DU-SALAT**Rivière : **Le Salat****Maison situé au n°23 de la rue des soupirs****1** Repère(s) sur le site**GÉNÉRAL****Unité de gestion :** Garonne-Tarn-Lot**Code :** GTL_S_2937**Date de mise à jour :** 23/10/2017**Auteur :** SPC GTL

Photo du recensement d'origine. auteur photo : AGERIN

GÉOLOCALISATION**Coordonnées WGS84 :** X: 0.96221531 / Y: 43.10420300**Coordonnées RGF93 (Lambert 93) :** X: 534006.04 / Y: 6224911.75**Coordonnées RGF93 (ETRS89) :** X: 0.9622153 / Y: 43.104203**Code Hydro:** 00--0250**Rive de référence:** Gauche**19 Mai 1977**Altitude calculée de l'eau : **non déterminé**Nature de l'inondation : **Débordement de cours d'eau**Nature du repère : **Marque peinture ou encre****Commentaires :** A l'intérieur de la maison une marque peinte indique la hauteur d'eau.**GÉNÉRAL****Code :** GTL_R_2950**Date de mise à jour :****Auteur :** SPC GTL

17/06/2019


MARQUE**Maximum de l'inondation :** Oui**Visibilité :** Oui**État du repère :** Bon**Pérennité :** Longue**Repère calculé :** Non**PHEC :** Non**SOURCE DE REPÉRAGE : RECENSEMENT SSV PAPI 2020-2023 -****Type de repérage :** Contribution spontanée web ou smartphone**Organisme :** AGERIN Syndicat Rivières Salat-Volp**NIVELLEMENT D'ORIGINE****Méthode :** Non renseigné**Organisme :** Inconnu**Référence nivelée :** Autre type de référence**Système altimétrique :** NGF IGN 1969 (système normal)

Photo du recensement d'origine. auteur photo : AGERIN