
Commune : **LE FOSSAT**

Rivière : **La Lèze**

**Pont du Fossat**

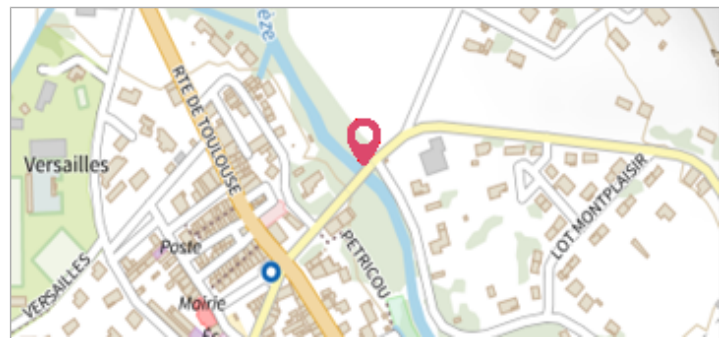
**4** Repère(s) sur le site

**GÉNÉRAL**

Unité de gestion : Garonne-Tarn-Lot

Code : GTL\_S\_4841 Date de mise à jour : 24/11/2016

Auteur : SPC GTL



**GÉOLOCALISATION**

Coordonnées WGS84 : X: 1.40910930 / Y: 43.17497600


Coordonnées RGF93 (Lambert 93) X: 570562.05 / Y: 6231942.16

Coordonnées RGF93 (ETRS89) : X: 1.4091093 / Y: 43.174976

Code Hydro: 018-0400 Rive de référence: Droite



Photo du recensement d'origine. auteur photo : AGERIN


**19 Mai 1977**

Altitude calculée de l'eau : **247.6 m**

Nature de l'inondation : **Débordement de cours d'eau**


Nature du repère : **Non renseigné**

**Commentaires :** Lecture à l'échelle limnimétrique de la station d'annonce des crues du Fossat. L'épaisseur d'eau était de 460cm

**GÉNÉRAL**

Code : GTL\_R\_2916 Date de mise à jour : 12/12/2019

Auteur : SPC GTL



**MARQUE**

Maximum de l'inondation : Oui

Visibilité : Non État du repère : Disparu

Pérennité : Aucune Repère calculé : Non

PHEC : Non

**SOURCE DE REPÉRAGE : - -**

Type de repérage : Non renseigné

Organisme : Inconnu

**NIVELLEMENT D'ORIGINE**

Méthode : Non renseigné

Organisme : Inconnu

Référence nivelée : Marque d'inondation

Système altimétrique : NGF IGN 1969 (système normal)

Altitude de la référence (en m) : 247.600 m

Altitude calculée de l'eau (en m) : 247.6 m