	Commune : <b>BENAGUES</b>	Rivière : <b>L' Ariège</b>
<h2>Usine de Guilhot</h2>		

<p><b>Commentaires :</b> Vue sur l'escalier descendant sous les turbines dans la centrale hydroélectrique de Guilhot. Repère de la crue du 13 octobre 1963 - une marque peinte indique la hauteur d'eau. Repère de la crue du 19 mai 1977 - une marque peinte indique la hauteur d'eau. Repère de la crue du 1er décembre 1996 - une marque peinte indique la hauteur d'eau.</p>	3	Repère(s) sur le site
--	---	-----------------------

**GÉNÉRAL**

---

**Unité de gestion :** Garonne-Tarn-Lot  
**Code :** GTL\_S\_5985      **Date de mise à jour :** 02/11/2017  
**Auteur :** SPC GTL

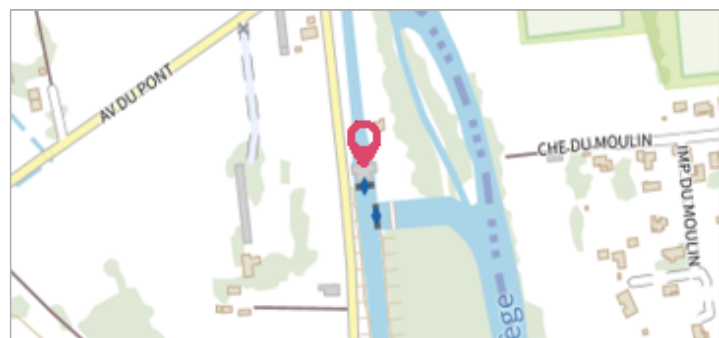



Photo du recensement d'origine. auteur photo : AGERIN

**GÉOLOCALISATION**

---

**Coordonnées WGS84 :** X: 1.61970000 / Y: 43.07760000  
**Coordonnées RGF93 (Lambert 93)** X: 587505 / Y: 6220795.18  
**Coordonnées RGF93 (ETRS89)** : X: 1.6197 / Y: 43.0776  
**Code Hydro:** O1-0250      **Rive de référence:** Non renseigné


	<h2>19 mai 1977</h2>	Altitude calculée de l'eau : <b>non déterminé</b>
Nature de l'inondation : <b>Débordement de cours d'eau</b>		Nature du repère : <b>Non renseigné</b>

**Commentaires :** Vue sur l'escalier descendant sous les turbines dans la centrale hydroélectrique de Guilhot. Repère de la crue du 13 octobre 1963 - une marque peinte indique la hauteur d'eau. Repère de la crue du 19 mai 1977 - une marque peinte indique la hauteur d'eau. Repère de la crue du 1er décembre 1996 - une marque peinte indique la hauteur d'eau.

**GÉNÉRAL**

---

**Code :** GTL\_R\_2898      **Date de mise à jour :** 12/12/2019  
**Auteur :** SPC GTL



**MARQUE**

---

**Maximum de l'inondation :** Oui  
**Visibilité :** Non renseigné      **Repère calculé :** Non  
**Pérennité :** Non renseigné  
**PHEC :** Non renseigné

**SOURCE DE REPÉRAGE : RECENSEMENT SSV PAPI 2020-2023 -**

---

**Type de repérage :** Contribution spontanée web ou smartphone  
**Organisme(s) :** AGERIN, Syndicat Rivières Salat-Volp

**NIVELLEMENT D'ORIGINE**

---

**Méthode :** Non renseigné  
**Organisme :** Inconnu  
**Référence nivelée :** Autre type de référence  
**Système altimétrique :** NGF IGN 1969 (système normal)