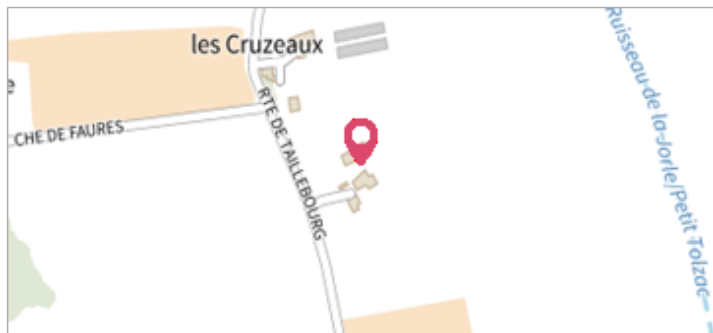

	Commune : BALMA	Rivière : L' Hers
Commune de Balma		8 Repère(s) sur le site


GÉNÉRAL

Unité de gestion : Garonne-Tarn-Lot
 Code : GTL_S_5683 Date de mise à jour : 25/08/2016
 Auteur : SPC GTL

**GÉOLOCALISATION**

Coordonnées WGS84 : X: 1.49759000 / Y: 43.60980000
 Coordonnées RGF93 (Lambert 93) X: 578679.71 / Y: 6280126.19
 Coordonnées RGF93 (ETRS89) : X: 1.49759 / Y: 43.6098
 Code Hydro: O2--0250 Rive de référence: Non renseigné



	Mars 1971	Altitude calculée de l'eau : non déterminé
Nature de l'inondation : Débordement de cours d'eau		Nature du repère : Photographie

Commentaires : Extrait La Dépêche du Midi du 25 mars 1971

GÉNÉRAL

Code : GTL_R_2601 Date de mise à jour : 21/03/2018
 Auteur : SPC GTL

MARQUE

Maximum de l'inondation : Oui
 Visibilité : Non État du repère : Disparu
 Pérennité : Non renseigné Repère calculé : Non
 PHEC : Non renseigné

SOURCE DE REPÉRAGE : RECENSEMENT SSV PAPI 2020-2023 -

Type de repérage : Contribution spontanée web ou smartphone
 Organisme(s) : AGERIN, Syndicat Rivières Salat-Volp

NIVELLEMENT D'ORIGINE

Méthode : Non renseigné
 Organisme : Inconnu
 Référence nivelée : Autre type de référence
 Système altimétrique : NGF IGN 1969 (système normal)

Photo du recensement d'origine, auteur photo : AGERIN