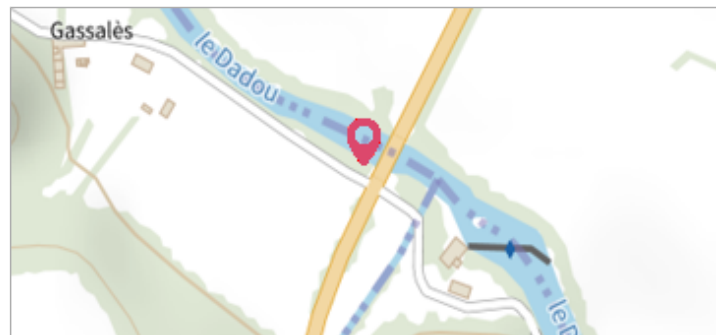
	Commune : SAINT-GENEST-DE-CONTEST	Rivière : Le Dadou
	SAINT-GENEST-DE-CONTEST, CIZI 1	

1 Repère(s) sur le site


GÉNÉRAL

Unité de gestion : Garonne-Tarn-Lot
Code : GTL_S_6908 **Date de mise à jour :** 08/11/2017
Auteur : SPC GTL



GÉOLOCALISATION


Coordonnées WGS84 : X: 2.17710000 / Y: 43.76560000
Coordonnées RGF93 (Lambert 93) : X: 633728.08 / Y: 6296631.94
Coordonnées RGF93 (ETRS89) : X: 2.1771 / Y: 43.7656
Code Hydro: O47-0400 **Rive de référence:** Droite

	20 Mars 1969	Altitude calculée de l'eau : 189.77 m
	Nature de l'inondation : Débordement de cours d'eau	Nature du repère : Non renseigné

Commentaires : Archives DDAF (pas de repère)

GÉNÉRAL

Code : GTL_R_2570 **Date de mise à jour :** 12/12/2019
Auteur : SPC GTL



MARQUE

Maximum de l'inondation : Oui
Visibilité : Non **Repère calculé :** Non
Pérennité : Non renseigné
PHEC : Non

SOURCE DE REPÉRAGE : - -

Type de repérage : Non renseigné
Organisme : Inconnu

NIVELLEMENT D'ORIGINE

Méthode : Non renseigné
Organisme : Inconnu
Référence nivelée : Marque d'inondation
Système altimétrique : NGF IGN 1969 (système normal)
Altitude de la référence (en m) : 189.770 m
Altitude calculée de l'eau (en m) : 189.77 m