	Commune : GIGOUZAC	Rivière : Le Vert
<h2 style="margin: 0;">D13 à Gigouzac en rive droite Cizi</h2>		
		1 Repère(s) sur le site


GÉNÉRAL

Unité de gestion : Lot
Code : GTL_S_5488 **Date de mise à jour :** 09/11/2017
Auteur : SPC GTL





GÉOLOCALISATION

Coordonnées WGS84 : X: 1.43385000 / Y: 44.58350000
Coordonnées RGF93 (Lambert 93) : X: 575678.95 / Y: 6388390.32
Coordonnées RGF93 (ETRS89) : X: 1.43385 / Y: 44.5835
Code Hydro: O8450500 **Rive de référence:**

	3 Octobre 1960	Altitude calculée de l'eau : non déterminé
Nature de l'inondation : Débordement de cours d'eau		Nature du repère : Non renseigné
Commentaires : épaisseur d'eau sur la D13 à Gigouzac en rive droite		

GÉNÉRAL

Code : GTL_R_2530 **Date de mise à jour :** 20/05/2022
Auteur : SPC GTL



MARQUE

Maximum de l'inondation : Oui
Visibilité : Non **Repère calculé :** Non
Pérennité : Non renseigné
PHEC : Oui

SOURCE DE REPÉRAGE : CARTOGRAPHIE INFORMATIVE DES ZONES INONDABLES EN MIDI-PYRÉNÉES (CIZI) - 01/06/1999

NIVELLEMENT D'ORIGINE

Méthode : Non renseigné
Organisme : Inconnu
Référence nivelée : Autre type de référence
Système altimétrique : NGF IGN 1969 (système normal)
Différence entre le niveau d'eau et la référence (en m) : 1.100 m