


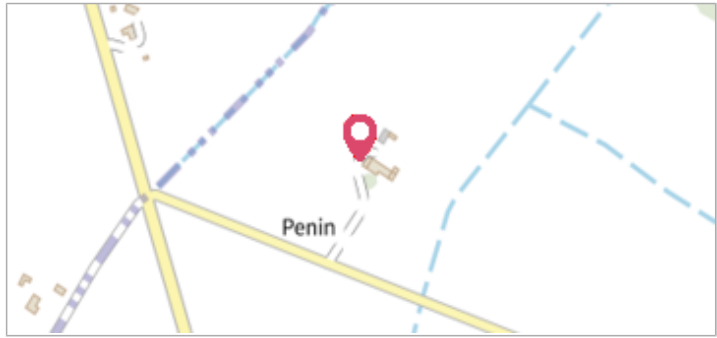
Commune : **FEUGAROLLES** | Rivière : **La Garonne**

 **Penin**

3 Repère(s) sur le site


GÉNÉRAL

Unité de gestion : Garonne-Tarn-Lot
 Code : GTL_S_1121 Date de mise à jour : 25/08/2016
 Auteur : SPC GTL



GÉOLOCALISATION

Coordonnées WGS84 : X: 0.34142600 / Y: 44.24110000
 Coordonnées RGF93 (Lambert 93) X: 487707.91 / Y: 6352694.68
 Coordonnées RGF93 (ETRS89) : X: 0.341426 / Y: 44.2411
 Code Hydro: O---0000 Rive de référence: Gauche

 **Janvier 1955** Altitude calculée de l'eau : **35.17 m**

Nature de l'inondation : **Débordement de cours d'eau** Nature du repère : **Non renseigné**

Commentaires : Source : répertoire des repères de la crues de 1930 - DDE du Lot et Garonne. Présence de repères pour les crues de 1930, 1952 et 1955. Repères introuvables.

GÉNÉRAL

Code : GTL_R_2458 Date de mise à jour : 12/12/2019
 Auteur : SPC GTL



MARQUE

Maximum de l'inondation : Oui
 Visibilité : Oui État du repère : Disparu
 Pérennité : Non renseigné Repère calculé : Non
 PHEC : Non renseigné

SOURCE DE REPÉRAGE : - -

Type de repérage : Non renseigné
 Organisme(s) : Inconnu

NIVELLEMENT D'ORIGINE

Méthode : Non renseigné
 Organisme : Inconnu
 Référence nivelée : Marque d'inondation
 Système altimétrique : NGF IGN 1969 (système normal)
 Altitude de la référence (en m) : 35.170 m
 Altitude calculée de l'eau (en m) : 35.17 m