
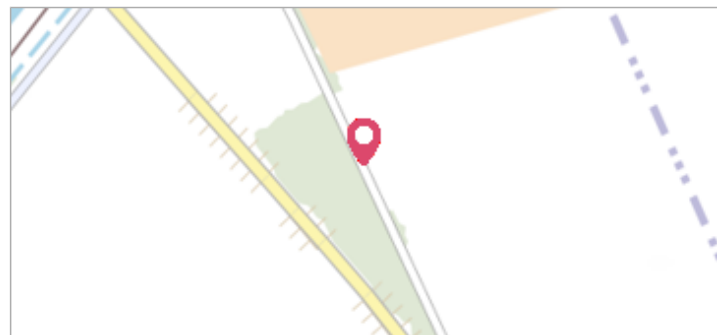


| | | |
|---|--|--------------------------------|
|  | Commune : SAINT-LEGER Bernadeau | Rivière : La Garonne |
| | | 5 Repère(s) sur le site |


GÉNÉRAL

Unité de gestion : Garonne-Tarn-Lot
Code : GTL_S_844 **Date de mise à jour :** 24/01/2018
Auteur : SPC GTL



GÉOLOCALISATION

Coordonnées WGS84 : X: 0.31435900 / Y: 44.29740000
Coordonnées RGF93 (Lambert 93) : X: 485760.09 / Y: 6359018.92
Coordonnées RGF93 (ETRS89) : X: 0.314359 / Y: 44.2974
Code Hydro: O---0000 **Rive de référence:** Gauche

| | | |
|---|---|--|
|  | 1955 Nature de l'inondation : Débordement de cours d'eau | Altitude calculée de l'eau : 32.28 m Nature du repère : Non renseigné |
|---|---|--|

Commentaires : Source : répertoire des repères de la crues de 1930 - DDE du Lot et Garonne. Présence de repères pour les crues de 1875, 1927, 1930, 1952 et 1955.

GÉNÉRAL

Code : GTL_R_2451 **Date de mise à jour :** 12/12/2019
Auteur : SPC GTL



MARQUE

Maximum de l'inondation : Oui
Visibilité : Oui **État du repère :** Disparu
Pérennité : Non renseigné **Repère calculé :** Non
PHEC : Non renseigné

SOURCE DE REPÉRAGE : - -

Type de repérage : Non renseigné
Organisme(s) : Inconnu

NIVELLEMENT D'ORIGINE

Méthode : Non renseigné
Organisme : Inconnu
Référence nivelée : Marque d'inondation
Système altimétrique : NGF IGN 1969 (système normal)
Altitude de la référence (en m) : 32.280 m
Altitude calculée de l'eau (en m) : 32.28 m