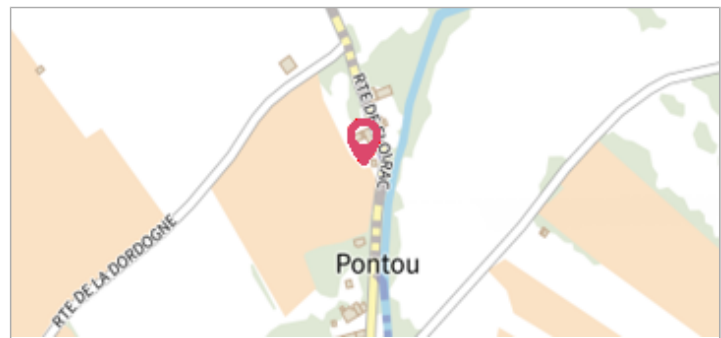
	Commune : <b>SAINT-DENIS-LES-MARTEL</b>	<b>1</b> Repère(s) sur le site
	-	

**GÉNÉRAL**

---

Unité de gestion : Lot  
 Code : GTL\_S\_6163  
 Auteur : SPC GTL


Date de mise à jour : 26/08/2016



**GÉOLOCALISATION**

---

Coordonnées WGS84 : X: 1.67058000 / Y: 44.93630000  
 Coordonnées RGF93 (Lambert 93) X: 595128.38 / Y: 6427226.92  
 Coordonnées RGF93 (ETRS89) : X: 1.67058 / Y: 44.9363


	<b>17 Décembre 1952</b>	Altitude calculée de l'eau : <b>116.87 m</b>
	Nature de l'inondation : <b>Débordement de cours d'eau</b>	Nature du repère : <b>Marque peinture ou encre</b>

**GÉNÉRAL**

---

Code : GTL\_R\_2434  
 Auteur : SPC GTL

Date de mise à jour : 20/03/2019



**MARQUE**

---

Maximum de l'inondation : Oui  
 Visibilité : Oui  
 Pérennité : Non renseigné  
 PHEC : Oui

Repère calculé : Non

**SOURCE DE REPÉRAGE : - -**

---

Type de repérage : Non renseigné  
 Organisme : Inconnu

**NIVELLEMENT D'ORIGINE**

---

Méthode : Non renseigné  
 Organisme : Inconnu  
 Référence nivelée : Marque d'inondation  
 Système altimétrique : NGF IGN 1969 (système normal)  
 Altitude de la référence (en m) : 116.870 m  
 Altitude calculée de l'eau (en m) : 116.87 m