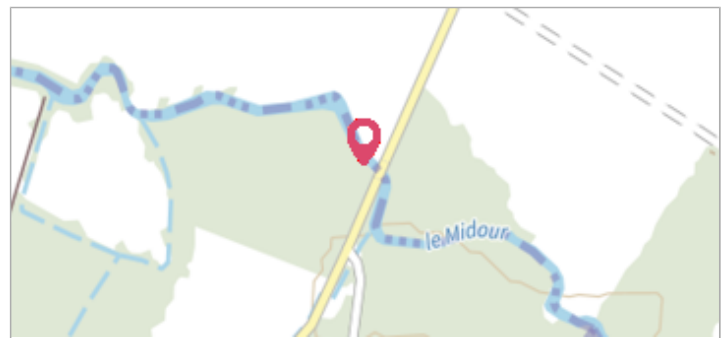
	Commune : <b>LAUJUZAN</b>	<div>1</div> <div>Repère(s) sur le site</div>
	-	

**GÉNÉRAL**

Unité de gestion : Gironde-Adour-Dordogne

Code : GTL\_S\_127      Date de mise à jour : 26/08/2016

Auteur : SPC GTL




**GÉOLOCALISATION**

Coordonnées WGS84 : X: -0.09637370 / Y: 43.81470000

Coordonnées RGF93 (Lambert 93) X: 450908.09 / Y: 6306627.39


Coordonnées RGF93 (ETRS89) : X: -0.0963737 / Y: 43.8147

	<b>3 Février 1952</b>	Altitude calculée de l'eau : <b>non déterminé</b>
	Nature de l'inondation : <b>Débordement de cours d'eau</b>	Nature du repère : <b>Non renseigné</b>

**GÉNÉRAL**

Code : GTL\_R\_2369      Date de mise à jour : 16/04/2018

Auteur : SPC GTL



**MARQUE**

Maximum de l'inondation : Oui

Visibilité : Oui      Repère calculé : Non

Pérennité : Non renseigné

PHEC : Oui

**SOURCE DE REPÉRAGE : - -**

Type de repérage : Non renseigné

Organisme : Inconnu

**NIVELLEMENT D'ORIGINE**

Méthode : Non renseigné

Organisme : Inconnu

Référence nivelée : Autre type de référence

Système altimétrique : NGF IGN 1969 (système normal)

Différence entre le niveau d'eau et la référence (en m) : 0.770 m