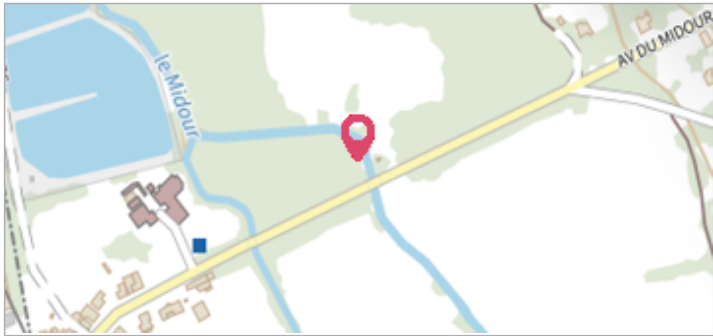


Commune : **NOGARO** | **1** Repère(s) sur le site


**GÉNÉRAL**

Unité de gestion : Gironde-Adour-Dordogne  
 Code : GTL\_S\_169      Date de mise à jour : 26/08/2016  
 Auteur : SPC GTL



**GÉOLOCALISATION**


Coordonnées WGS84 : X: -0.02539590 / Y: 43.76420000  
 Coordonnées RGF93 (Lambert 93) X: 456400.21 / Y: 6300798.29  
 Coordonnées RGF93 (ETRS89) : X: -0.0253959 / Y: 43.7642



**3 février 1952**      Altitude calculée de l'eau : **non déterminé**  
 Nature de l'inondation : **Débordement de cours d'eau**      Nature du repère : **Non renseigné**

**GÉNÉRAL**

Code : GTL\_R\_2368      Date de mise à jour : 16/04/2018  
 Auteur : SPC GTL



**MARQUE**

Maximum de l'inondation : Oui  
 Visibilité : Oui      Repère calculé : Non  
 Pérennité : Non renseigné  
 PHEC : Oui

**SOURCE DE REPÉRAGE : - -**

Type de repérage : Non renseigné  
 Organisme(s) : Inconnu

**NIVELLEMENT D'ORIGINE**

Méthode : Non renseigné  
 Organisme : Inconnu  
 Référence nivelée : Autre type de référence  
 Système altimétrique : NGF IGN 1969 (système normal)  
 Différence entre le niveau d'eau et la référence (en m) : 3.440 m