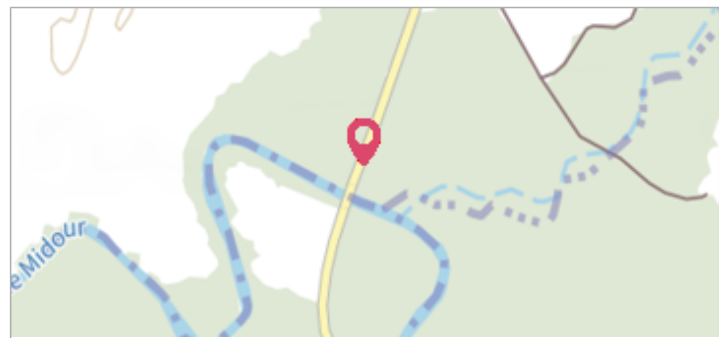
	Commune : LANNEMAIGNAN	<div>1</div> <div>Repère(s) sur le site</div>
	-	


GÉNÉRAL

Unité de gestion : Gironde-Adour-Dordogne
Code : GTL_S_72 **Date de mise à jour :** 26/08/2016
Auteur : SPC GTL




GÉOLOCALISATION

Coordonnées WGS84 : X: -0.20148500 / Y: 43.88580000
Coordonnées RGF93 (Lambert 93) X: 442777.08 / **Y:** 6314858.89
Coordonnées RGF93 (ETRS89) : X: -0.201485 / Y: 43.8858

	3 Février 1952 Nature de l'inondation : Débordement de cours d'eau	Altitude calculée de l'eau : non déterminé Nature du repère : Non renseigné

GÉNÉRAL

Code : GTL_R_2367 **Date de mise à jour :** 16/09/2021
Auteur : SPC GTL



MARQUE

Maximum de l'inondation : Oui
Visibilité : Oui **Repère calculé :** Non
Pérennité : Non renseigné
PHEC : Oui

SOURCE DE REPÉRAGE : - -

Type de repérage : Non renseigné
Organisme : Inconnu

NIVELLEMENT D'ORIGINE

Méthode : Non renseigné
Organisme : Inconnu
Référence nivelée : Autre type de référence
Système altimétrique : NGF IGN 1969 (système normal)
Différence entre le niveau d'eau et la référence (en m) : 1.400 m