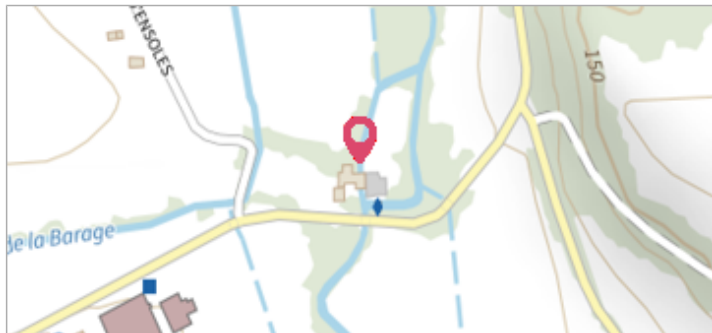


	Commune : <b>LABRIHE</b>	Rivière : <b>L' Arrats</b>
	-	

**1** Repère(s) sur le site**GÉNÉRAL****Unité de gestion :** Garonne-Tarn-Lot**Code :** GTL\_S\_2668**Date de mise à jour :** 25/08/2016**Auteur :** SPC GTL**GÉOLOCALISATION****Coordonnées WGS84 :** X: 0.86691800 / Y: 43.77330000**Coordonnées RGF93 (Lambert 93) :** X: 528254 / Y: 6299462.2**Coordonnées RGF93 (ETRS89) :** X: 0.866918 / Y: 43.7733**Code Hydro:** O---0240**Rive de référence:** Non renseigné

	<b>3 Février 1952</b>	Altitude calculée de l'eau : <b>non déterminé</b>
	Nature de l'inondation : <b>Débordement de cours d'eau</b>	Nature du repère : <b>Plaque</b>

**GÉNÉRAL****Code :** GTL\_R\_2366**Date de mise à jour :****Auteur :** SPC GTL

16/04/2018

**MARQUE****Maximum de l'inondation :** Oui**Visibilité :** Oui**Repère calculé :** Non**Pérennité :** Non renseigné**PHEC :** Oui**SOURCE DE REPÉRAGE : - -****Type de repérage :** Non renseigné**Organisme :** Inconnu**NIVELLEMENT D'ORIGINE****Méthode :** Non renseigné**Organisme :** Inconnu**Référence nivelée :** Autre type de référence**Système altimétrique :** NGF IGN 1969 (système normal)**Différence entre le niveau d'eau et la référence (en m) :** 0.300 m