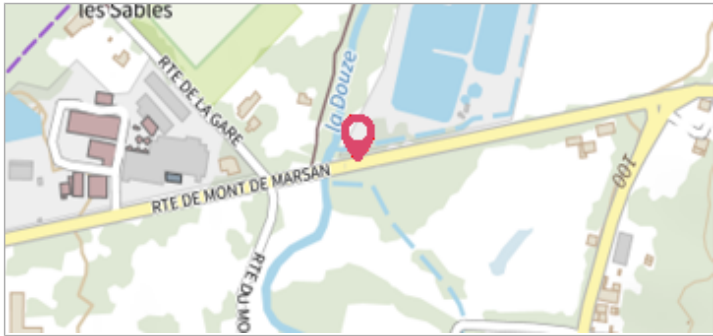


Commune : **CAZAUBON** | **1** Repère(s) sur le site


GÉNÉRAL

Unité de gestion : Gironde-Adour-Dordogne
 Code : GTL_S_145 Date de mise à jour : 26/08/2016
 Auteur : SPC GTL



GÉOLOCALISATION


Coordonnées WGS84 : X: -0.08098550 / Y: 43.93670000
 Coordonnées RGF93 (Lambert 93) X: 452674.21 / Y: 6320125.34
 Coordonnées RGF93 (ETRS89) : X: -0.0809855 / Y: 43.9367



3 février 1952 Altitude calculée de l'eau : **non déterminé**
 Nature de l'inondation : **Débordement de cours d'eau** Nature du repère : **Plaque**

GÉNÉRAL

Code : GTL_R_2363 Date de mise à jour : 16/09/2021
 Auteur : SPC GTL



MARQUE

Maximum de l'inondation : Oui
 Visibilité : Oui Repère calculé : Non
 Pérennité : Non renseigné
 PHEC : Non

SOURCE DE REPÉRAGE : - -

Type de repérage : Non renseigné
 Organisme(s) : Inconnu

NIVELLEMENT D'ORIGINE

Méthode : Non renseigné
 Organisme : Inconnu
 Référence nivelée : Autre type de référence
 Système altimétrique : NGF IGN 1969 (système normal)
 Différence entre le niveau d'eau et la référence (en m) : 2.500 m