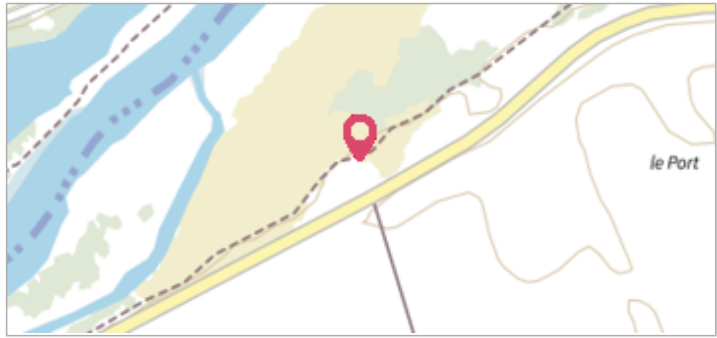


Commune : **AUTERIVE** | Rivière : **L' Ariège**
Cottin.

2 Repère(s) sur le site


GÉNÉRAL

Unité de gestion : Garonne-Tarn-Lot
Code : GTL_S_5451 **Date de mise à jour :** 25/08/2016
Auteur : SPC GTL




GÉOLOCALISATION

Coordonnées WGS84 : X: 1.46402000 / Y: 43.37220000
Coordonnées RGF93 (Lambert 93) X: 575455.58 / **Y:** 6253774.36
Coordonnées RGF93 (ETRS89) : X: 1.46402 / Y: 43.3722
Code Hydro: O1--0250 **Rive de référence:** Droite

 **3 Février 1952** Altitude calculée de l'eau : **177.02 m**
 Nature de l'inondation : **Débordement de cours d'eau** Nature du repère : **Non renseigné**

GÉNÉRAL

Code : GTL_R_2334 **Date de mise à jour :** 12/12/2019
Auteur : SPC GTL



MARQUE

Maximum de l'inondation : Oui
Visibilité : Non renseigné **Repère calculé :** Non
Pérennité : Non renseigné
PHEC : Non

SOURCE DE REPÉRAGE : - -

Type de repérage : Non renseigné
Organisme : Inconnu

NIVELLEMENT D'ORIGINE

Méthode : Non renseigné
Organisme : Inconnu
Référence nivelée : Marque d'inondation
Système altimétrique : NGF IGN 1969 (système normal)
Altitude de la référence (en m) : 177.020 m
Altitude calculée de l'eau (en m) : 177.02 m