



Commune : **MAUZAC**Rivière : **La Garonne****Ancien moulin****2** Repère(s) sur le site**GÉNÉRAL****Unité de gestion :** Garonne-Tarn-Lot**Code :** GTL_S_3953**Date de mise à jour :** 25/08/2016**Auteur :** SPC GTL(24425) Commune de Mauzac (R.G.) : Ancien moulin
Laisse de crue de 1952 (173,85 mNGF) et 1977 (173,56 mNGF) à l'intérieur

Photo du recensement d'origine. auteur photo : AGERIN

GÉOLOCALISATION**Coordonnées WGS84 :** X: 1.29109000 / Y: 43.37860000**Coordonnées RGF93 (Lambert 93) :** X: 561451.08 / Y: 6254773.72**Coordonnées RGF93 (ETRS89) :** X: 1.29109 / Y: 43.3786**Code Hydro:** O---0000**Rive de référence:** Gauche**2 février 1952**Nature de l'inondation : **Débordement de cours d'eau**Altitude calculée de l'eau : **173.85 m**Nature du repère : **Marque peinture ou encre****Commentaires :** Sur ce mur - situé dans une pièce au dessus de la salle d'eau - on trouve ces laisses des crues du 02 février 1952 et du 20 mai 1977. Ces laisses ont été nivelées par Sogreah en 1992 - à 173 - 85 m pour 1952 et 173 - 56 m pour 1977. Source Sogreah.**GÉNÉRAL****Code :** GTL_R_2177**Date de mise à jour :****Auteur :** SPC GTL

14/05/2020


MARQUE**Maximum de l'inondation :** Oui**Visibilité :** Oui**État du repère :** Bon**Pérennité :** Longue**Repère calculé :** Non**PHEC :** Non**SOURCE DE REPÉRAGE : RECENSEMENT SSV PAPI 2020-2023 -****Type de repérage :** Contribution spontanée web ou smartphone**Organisme(s) :** AGERIN, Syndicat Rivières Salat-Volp**NIVELLEMENT D'ORIGINE****Méthode :** Non renseigné**Organisme :** Inconnu**Référence nivelée :** Marque d'inondation**Système altimétrique :** NGF IGN 1969 (système normal)**Altitude de la référence (en m) :** 173.850 m**Altitude calculée de l'eau (en m) :** 173.85 m(24425) Commune de Mauzac (R.G.) : Ancien moulin
Laisse de crue de 1952 (173,85 mNGF) et 1977 (173,56 mNGF) à l'intérieur

Photo du recensement d'origine. auteur photo : AGERIN