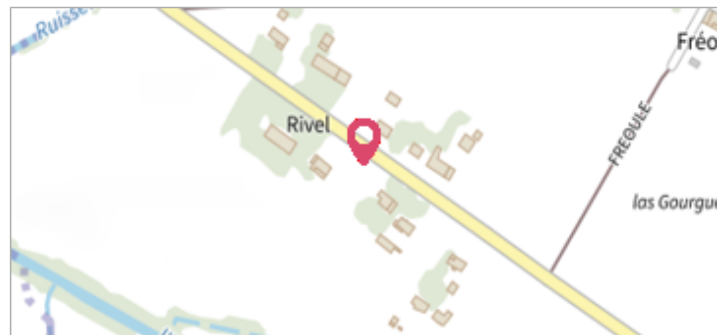
	Commune : <b>BAZIEGE</b> <h2 style="margin: 0;">Baziège</h2>	Rivière : <b>L' Hers</b>
		<b>3</b> Repère(s) sur le site

**GÉNÉRAL**

---


**Unité de gestion :** Garonne-Tarn-Lot  
**Code :** GTL\_S\_5954      **Date de mise à jour :** 13/11/2017  
**Auteur :** SPC GTL



**GÉOLOCALISATION**

---

**Coordonnées WGS84 :** X: 1.59814000 / Y: 43.46110000  
**Coordonnées RGF93 (Lambert 93) :** X: 586504.88 / Y: 6263452.16  
**Coordonnées RGF93 (ETRS89) :** X: 1.59814 / Y: 43.4611  
**Code Hydro:** O2--0250      **Rive de référence:** Non renseigné


	<h2 style="margin: 0;">2 Février 1952</h2> Nature de l'inondation : <b>Débordement de cours d'eau</b>	Altitude calculée de l'eau : <b>157.21 m</b> Nature du repère : <b>Non renseigné</b>
--	---	---

**Commentaires :** Cote relevée par Sogelerg-Sogreah dans l'étude hydrologique et hydraulique détaillées relatives à la détermination des z. inondables des crues caractéristiques de l'Hers Mort

**GÉNÉRAL**

---

**Code :** GTL\_R\_2102      **Date de mise à jour :** 14/12/2020  
**Auteur :** SPC GTL



**MARQUE**

---

**Maximum de l'inondation :** Oui  
**Visibilité :** Oui      **État du repère :** Disparu  
**Pérennité :** Non renseigné      **Repère calculé :** Non  
**PHEC :** Non

**SOURCE DE REPÉRAGE : - -**

---

**Type de repérage :** Non renseigné  
**Organisme :** Inconnu

**NIVELLEMENT D'ORIGINE**

---

**Méthode :** Non renseigné  
**Organisme :** Inconnu  
**Référence nivelée :** Marque d'inondation  
**Système altimétrique :** NGF IGN 1969 (système normal)  
**Altitude de la référence (en m) :** 157.210 m  
**Altitude calculée de l'eau (en m) :** 157.21 m