

Commune : **VERDUN-SUR-GARONNE**Rivière : **La Garonne****Grégoire****1**

Repère(s) sur le site


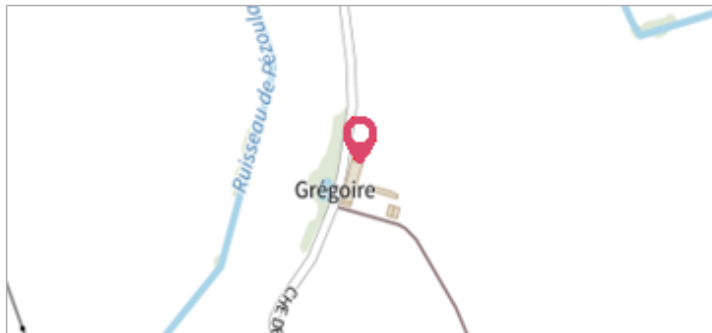
**GÉNÉRAL****Unité de gestion :** Garonne-Tarn-Lot**Code :** GTL\_S\_3921**Date de mise à jour :** 25/08/2016**Auteur :** SPC GTL

Photo du recensement d'origine. auteur photo : Risque et Territoire

**GÉOLOCALISATION****Coordonnées WGS84 :** X: 1.26585000 / Y: 43.85130000**Coordonnées RGF93 (Lambert 93) :** X: 560558.76 / Y: 6307341.27**Coordonnées RGF93 (ETRS89) :** X: 1.26585 / Y: 43.8513**Code Hydro:** O---0000**Rive de référence:** Droite**2 Février 1952**Altitude calculée de l'eau : **98.26 m**Nature de l'inondation : **Débordement de cours d'eau**Nature du repère : **Non renseigné****Commentaires :** Présence d'un repère de crue de 1952. Source: Fichier informatique DDE du Tarn et Garonne.**GÉNÉRAL****Code :** GTL\_R\_2056**Date de mise à jour :****Auteur :** SPC GTL

12/12/2019




Photo du recensement d'origine. auteur photo : Risque et Territoire

**MARQUE****Maximum de l'inondation :** Oui**Visibilité :** Oui**État du repère :** Bon**Pérennité :** Longue**Repère calculé :** Non**PHEC :** Non renseigné**SOURCE DE REPÉRAGE : RECUEIL DE PHOTOGRAPHIES ET REPÈRES DE CRUE -****Type de repérage :** Campagne de terrain post-inondation**Organisme :** Bureau d'études**NIVELLEMENT D'ORIGINE****Méthode :** Non renseigné**Organisme :** Inconnu**Référence nivelée :** Marque d'inondation**Système altimétrique :** NGF IGN 1969 (système normal)**Altitude de la référence (en m) :** 98.260 m**Altitude calculée de l'eau (en m) :** 98.26 m