


| | | |
|---|----------------------------|--------------------------|
|  | Commune : MONTAUBAN | Rivière : Le Tarn |
|---|----------------------------|--------------------------|

1 Repère(s) sur le site


GÉNÉRAL

Unité de gestion : Garonne-Tarn-Lot
Code : GTL_S_4258 **Date de mise à jour :** 25/08/2016
Auteur : SPC GTL



GÉOLOCALISATION


Coordonnées WGS84 : X: 1.31518000 / Y: 44.02780000
Coordonnées RGF93 (Lambert 93) : X: 564943.16 / Y: 6326862.94
Coordonnées RGF93 (ETRS89) : X: 1.31518 / Y: 44.0278
Code Hydro: O---0100 **Rive de référence:** Droite

| | | |
|---|--|---|
|  | 3 Mars 1930 | Altitude calculée de l'eau : 83.15 m |
| | Nature de l'inondation : Débordement de cours d'eau | Nature du repère : Non renseigné |

Commentaires : Repère disparu

GÉNÉRAL

Code : GTL_R_1794 **Date de mise à jour :** 12/12/2019
Auteur : SPC GTL



MARQUE

Maximum de l'inondation : Oui
Visibilité : Non **Repère calculé :** Non
Pérennité : Non renseigné
PHEC : Oui

SOURCE DE REPÉRAGE : - -

Type de repérage : Non renseigné
Organisme : Inconnu

NIVELLEMENT D'ORIGINE

Méthode : Non renseigné
Organisme : Inconnu
Référence nivelée : Marque d'inondation
Système altimétrique : NGF IGN 1969 (système normal)
Altitude de la référence (en m) : 83.150 m
Altitude calculée de l'eau (en m) : 83.15 m