	Commune : VILLEMUR-SUR-TARN	Rivière : Le Tarn
		1 Repère(s) sur le site

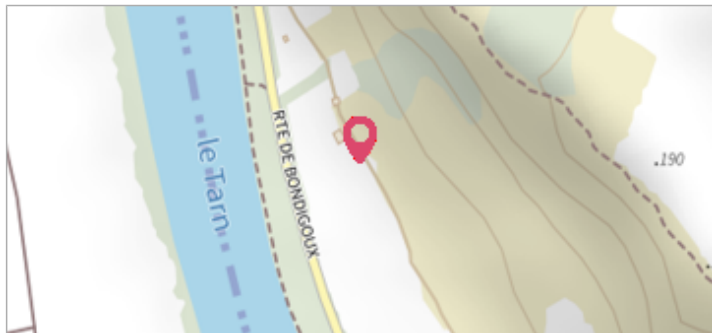
GÉNÉRAL

Unité de gestion : Garonne-Tarn-Lot

Code : GTL_S_5746

Date de mise à jour : 25/08/2016

Auteur : SPC GTL

**GÉOLOCALISATION**


Coordonnées WGS84 : X: 1.51700000 / Y: 43.84990000


Coordonnées RGF93 (Lambert 93) X: 580747.98 / Y: 6306774.33

Coordonnées RGF93 (ETRS89) : X: 1.517 / Y: 43.8499

Code Hydro: O---0100

Rive de référence: Droite



	3 Mars 1930	Altitude calculée de l'eau : non déterminé
Nature de l'inondation : Débordement de cours d'eau		Nature du repère : Non renseigné
Commentaires : Archives (pas de repère)		

GÉNÉRAL

Code : GTL_R_1651

Date de mise à jour :

Auteur : SPC GTL

12/12/2019

MARQUE

Maximum de l'inondation : Oui

Visibilité : Non

Repère calculé : Non

Pérennité : Non renseigné

PHEC : Non

SOURCE DE REPÉRAGE : - -

Type de repérage : Non renseigné

Organisme : Inconnu

NIVELLEMENT D'ORIGINE

Méthode : Non renseigné

Organisme : Inconnu

Référence nivelée : Autre type de référence

Système altimétrique : NGF IGN 1969 (système normal)