

Commune : **LOMBEZ**Rivière : **La Save****Maison en rive droite au niveau du carrefour D 632/D 626.****3** Repère(s) sur le site**GÉNÉRAL**

Unité de gestion : Garonne-Tarn-Lot

Code : GTL_S_2813

Date de mise à jour : 12/10/2017

Auteur : SPC GTL


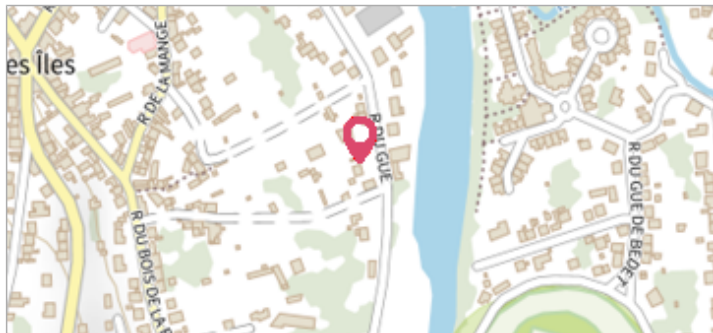


Photo du recensement d'origine. auteur photo : Klaus MARONNA

GÉOLOCALISATION

Coordonnées WGS84 : X: 0.91714591 / Y: 43.47392500

Coordonnées RGF93 (Lambert 93) X: 531419.63 / Y: 6266093.69

Coordonnées RGF93 (ETRS89) : X: 0.9171459 / Y: 43.473925

Code Hydro: O2--0290

Rive de référence: Droite

3 juin 1855Nature de l'inondation : **Débordement de cours d'eau**Altitude calculée de l'eau : **non déterminé**Nature du repère : **Plaque**

Commentaires : Présence de repères pour les crues de 1977 - 1855 et 1952. Les hauteurs d'eau étaient respectivement de 1 - 44 m - 0 - 91 m et 0 - 62 m. Sur la photographie 1 - vue sur les repères des crues du 03/06/1855 et du 03/02/1952 (flèches pleines). La flèche creuse indique l'emplacement d'un repère de la crue du 8/07/1977 qui ne se distingue pas sur la photographie. La photographie 2 (zoom) montre le repère de la crue du 08/07/1977. La date du repère est difficilement lisible sur la photographie

GÉNÉRAL

Code : GTL_R_119

Date de mise à jour :

Auteur : SPC GTL

27/01/2022

MARQUE

Maximum de l'inondation : Oui

Visibilité : Oui

Repère calculé : Non

Pérennité : Non renseigné

PHEC : Non renseigné

SOURCE DE REPÉRAGE : ALBUM REPÈRES DE CRUES DES AFFLUENTS DE RIVE GAUCHE DE LA GARONNE ENTRE LA SAVE ET LA BAÏSE (K MARONNA) -

Type de repérage : Campagne de terrain post-inondation

Organisme(s) : Bureau d'études

NIVELLEMENT D'ORIGINE

Méthode : Non renseigné

Organisme : Inconnu

Référence nivelée : Autre type de référence

Système altimétrique : NGF IGN 1969 (système normal)

Différence entre le niveau d'eau et la référence (en m) : 0.910 m




Photo du recensement d'origine. auteur photo : Klaus MARONNA