

Commune : **LAYRAC**Rivière : **La Garonne****Ménias****2**

Repère(s) sur le site


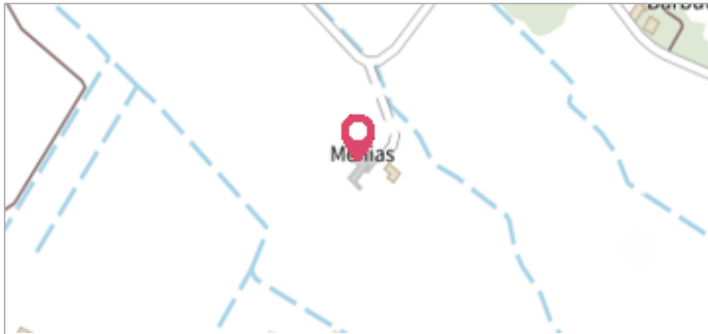
GÉNÉRAL**Unité de gestion :** Garonne-Tarn-Lot**Code :** GTL_S_2374**Date de mise à jour :** 25/08/2016**Auteur :** SPC GTL

Photo du recensement d'origine. auteur photo : Risque et Territoire

GÉOLOCALISATION**Coordonnées WGS84 :** X: 0.69951200 / Y: 44.12920000**Coordonnées RGF93 (Lambert 93) :** X: 515930.88 / Y: 6339369.84**Coordonnées RGF93 (ETRS89) :** X: 0.699512 / Y: 44.1292**Code Hydro:** O---0000**Rive de référence:** Non renseigné**1930**Nature de l'inondation : **Débordement de cours d'eau**Altitude calculée de l'eau : **51.86 m**Nature du repère : **Plaque****Commentaires :** Source: répertoire des repères de la crue de 1930 - DDE du Lot et Garonne. Présence de repères pour les crues de 1930 et 1952.**GÉNÉRAL****Code :** GTL_R_1170**Date de mise à jour :****Auteur :** SPC GTL

21/10/2019




Photo du recensement d'origine. auteur photo : Risque et Territoire

MARQUE**Maximum de l'inondation :** Oui**Visibilité :** Oui**État du repère :** Bon**Pérennité :** Longue**Repère calculé :** Non**PHEC :** Non renseigné**SOURCE DE REPÉRAGE : RECUEIL DE PHOTOGRAPHIES ET REPÈRES DE CRUE -****Type de repérage :** Campagne de terrain post-inondation**Organisme :** Bureau d'études**NIVELLEMENT D'ORIGINE****Méthode :** Non renseigné**Organisme :** Inconnu**Référence nivelée :** Marque d'inondation**Système altimétrique :** NGF IGN 1969 (système normal)**Altitude de la référence (en m) :** 51.860 m**Altitude calculée de l'eau (en m) :** 51.86 m