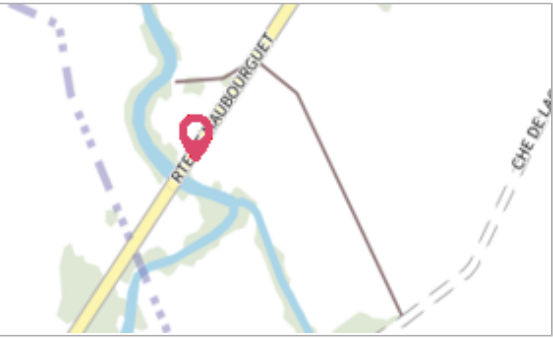


	Commune : AURIEBAT	<div>1</div> <div>Repère(s) sur le site</div>
	-	

GÉNÉRAL <hr/> Unité de gestion : Gironde-Adour-Dordogne Code : GTL_S_213 Date de mise à jour : 26/08/2016 Auteur : SPC GTL	
GÉOLOCALISATION <hr/> Coordonnées WGS84 : X: 0.06347430 / Y: 43.48940000 Coordonnées RGF93 (Lambert 93) X: 462417.02 / Y: 6270008.45 Coordonnées RGF93 (ETRS89) : X: 0.0634743 / Y: 43.4894	

	4 juillet 1897 Nature de l'inondation : Débordement de cours d'eau	Altitude calculée de l'eau : 171.3 m Nature du repère : Plaque
--	---	---

GÉNÉRAL <hr/> Code : GTL_R_1011 Date de mise à jour : 15/12/2021 Auteur : SPC GTL	MARQUE <hr/> Maximum de l'inondation : Oui Visibilité : Oui Repère calculé : Non Pérennité : Non renseigné PHEC : Oui
	SOURCE DE REPÉRAGE : - - <hr/> Type de repérage : Non renseigné Organisme : Inconnu
	NIVELLEMENT D'ORIGINE <hr/> Méthode : Non renseigné Organisme : Inconnu Référence nivelée : Marque d'inondation Système altimétrique : NGF IGN 1969 (système normal) Altitude de la référence (en m) : 171.300 m Altitude calculée de l'eau (en m) : 171.3 m