

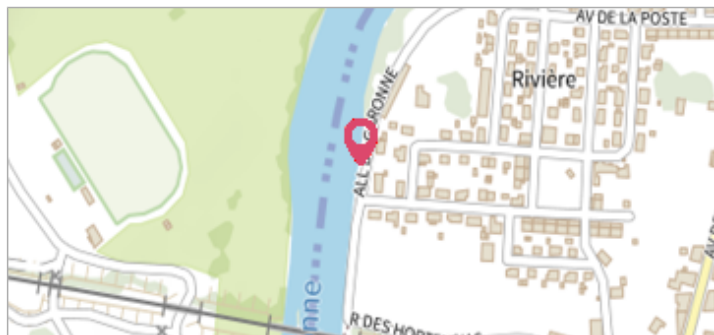
Commune : **BUZET-SUR-BAISE** | Rivière : **La Garonne**

Guiraudet

3 Repère(s) sur le site

GÉNÉRAL

Unité de gestion : Garonne-Tarn-Lot
Code : GTL_S_972 **Date de mise à jour :** 24/01/2018
Auteur : SPC GTL



GÉOLOCALISATION

Coordonnées WGS84 : X: 0.32571300 / Y: 44.27086200
Coordonnées RGF93 (Lambert 93) X: 486565.64 / Y: 6356041.62
Coordonnées RGF93 (ETRS89) : X: 0.325713 / Y: 44.270862
Code Hydro: O---0000 **Rive de référence:** Gauche

1930 Altitude calculée de l'eau : **34.48 m**

Nature de l'inondation : **Débordement de cours d'eau** Nature du repère : **Non renseigné**

Commentaires : Source : répertoire des repères de la crues de 1930 - DDE du Lot et Garonne. Présence de repères pour les crues de 1930, 1952 et 1955

GÉNÉRAL

Code : WEB_R_201801245226 **Date de mise à jour :** 12/12/2019
Auteur : SPC GTL

MARQUE

Maximum de l'inondation : Oui
Visibilité : Oui **État du repère :** Bon
Pérennité : Longue **Repère calculé :** Non
PHEC : Non renseigné



NIVELLEMENT D'ORIGINE

Méthode : Non renseigné
Référence nivelée : Marque d'inondation
Système altimétrique : NGF IGN 1969 (système normal)
Altitude de la référence (en m) : 34.480 m
Altitude calculée de l'eau (en m) : 34.48

Commune : **BUZET-SUR-BAISE** | Rivière : **La Garonne**

Guiraudet

3 Repère(s) sur le site

GÉNÉRAL

Unité de gestion : Garonne-Tarn-Lot
Code : GTL_S_972 **Date de mise à jour :** 24/01/2018
Auteur : SPC GTL

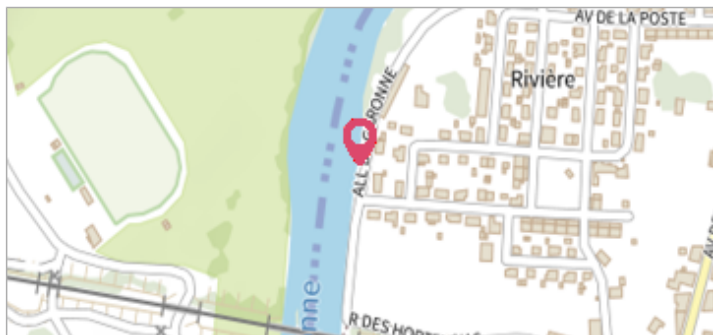


Photo du recensement d'origine, auteur photo : Risque et Territoire

GÉOLOCALISATION

Coordonnées WGS84 : X: 0.32571300 / Y: 44.27086200
Coordonnées RGF93 (Lambert 93) X: 486565.64 / Y: 6356041.62
Coordonnées RGF93 (ETRS89) : X: 0.325713 / Y: 44.270862
Code Hydro: O--0000 **Rive de référence:** Gauche

3 février 1952 Altitude calculée de l'eau : **34.63 m**

Nature de l'inondation : **Débordement de cours d'eau** Nature du repère : **Non renseigné**

Commentaires : Source: répertoire des repères de la crues de 1930 - DDE du Lot et Garonne. Présence de repères pour les crues de 1930 - 1952 et 1955

GÉNÉRAL

Code : GTL_R_2246 **Date de mise à jour :** 12/12/2019
Auteur : SPC GTL



Photo du recensement d'origine, auteur photo : Risque et Territoire

MARQUE

Maximum de l'inondation : Oui
Visibilité : Oui **État du repère :** Disparu
Pérennité : Non renseigné **Repère calculé :** Non
PHEC : Non renseigné

SOURCE DE REPÉRAGE : - -

Type de repérage : Non renseigné
Organisme(s) : Inconnu

NIVELLEMENT D'ORIGINE

Méthode : Non renseigné
Organisme : Inconnu
Référence nivelée : Marque d'inondation
Système altimétrique : NGF IGN 1969 (système normal)
Altitude de la référence (en m) : 34.630 m
Altitude calculée de l'eau (en m) : 34.63

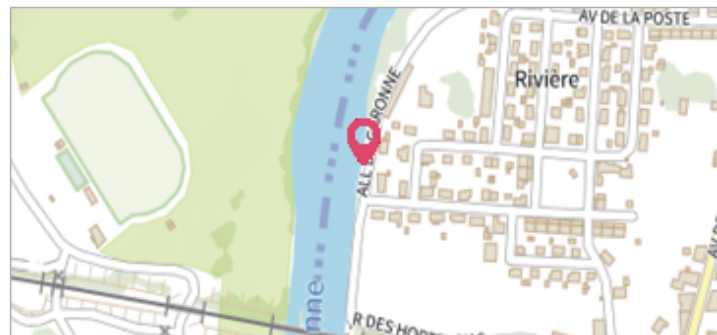
Commune : **BUZET-SUR-BAISE** | Rivière : **La Garonne**

Guiraudet

3 Repère(s) sur le site

GÉNÉRAL

Unité de gestion : Garonne-Tarn-Lot
 Code : GTL_S_972 Date de mise à jour : 24/01/2018
 Auteur : SPC GTL



GÉOLOCALISATION

Coordonnées WGS84 : X: 0.32571300 / Y: 44.27086200
 Coordonnées RGF93 (Lambert 93) X: 486565.64 / Y: 6356041.62
 Coordonnées RGF93 (ETRS89) : X: 0.325713 / Y: 44.270862
 Code Hydro: O---0000 Rive de référence: Gauche

Janvier 1955 Altitude calculée de l'eau : **33.08 m**

Nature de l'inondation : **Débordement de cours d'eau** Nature du repère : **Non renseigné**

Commentaires : Source: répertoire des repères de la crues de 1930 - DDE du Lot et Garonne. Présence de repères pour les crues de 1930 - 1952 et 1955

GÉNÉRAL

Code : GTL_R_2460 Date de mise à jour : 12/12/2019
 Auteur : SPC GTL



MARQUE

Maximum de l'inondation : Oui
 Visibilité : Oui État du repère : Disparu
 Pérennité : Non renseigné Repère calculé : Non
 PHEC : Non renseigné

SOURCE DE REPÉRAGE : - -

Type de repérage : Non renseigné
 Organisme(s) : Inconnu

NIVELLEMENT D'ORIGINE

Méthode : Non renseigné
 Organisme : Inconnu
 Référence nivelée : Marque d'inondation
 Système altimétrique : NGF IGN 1969 (système normal)
 Altitude de la référence (en m) : 33.080 m
 Altitude calculée de l'eau (en m) : 33.08