

Commune : **SARRANCOLIN** | Rivière : **La Neste**

Camping

1 Repère(s) sur le site

GÉNÉRAL

Unité de gestion : Garonne-Tarn-Lot
 Code : GTL_S_861 Date de mise à jour : 25/08/2016
 Auteur : SPC GTL





Photo du recensement d'origine. auteur photo : AGERIN

GÉOLOCALISATION

Coordonnées WGS84 : X: 0.37678100 / Y: 42.97170000
 Coordonnées RGF93 (Lambert 93) X: 485843.94 / Y: 6211594.51
 Coordonnées RGF93 (ETRS89) : X: 0.376781 / Y: 42.9717
 Code Hydro: 001-0400 Rive de référence: Gauche

5 juillet 2001 Altitude calculée de l'eau : **non déterminé**

Nature de l'inondation : **Débordement de cours d'eau** Nature du repère : **Photographie**

Commentaires : Vue sur le camping. En second plan - la photographie montre l'inondation du camping. Source RTM 65

GÉNÉRAL

Code : GTL_R_5022 Date de mise à jour : 24/04/2018
 Auteur : SPC GTL




Photo du recensement d'origine. auteur photo : AGERIN

MARQUE

Maximum de l'inondation : Oui
 Visibilité : Non État du repère : Disparu
 Pérennité : Aucune Repère calculé : Non
 PHEC : Non

SOURCE DE REPÉRAGE : RECENSEMENT SSV PAPI 2020-2023 -

Type de repérage : Contribution spontanée web ou smartphone
 Organisme(s) : AGERIN, Syndicat Rivières Salat-Volp

NIVELLEMENT D'ORIGINE

Méthode : Non renseigné
 Organisme : Inconnu
 Référence nivelée : Autre type de référence
 Système altimétrique : NGF IGN 1969 (système normal)