	Commune : <b>SARRANCOLIN</b>	Rivière : <b>La Neste</b>
	-	

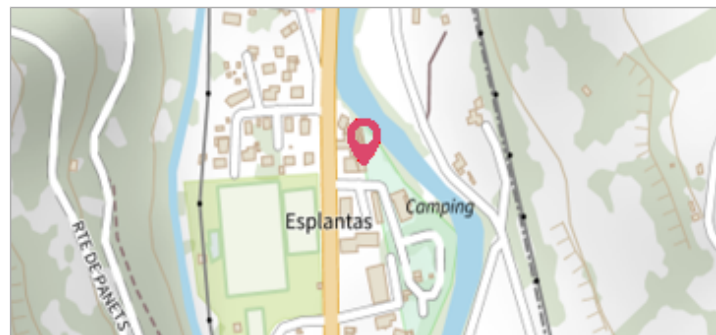
**1** Repère(s) sur le site

**GÉNÉRAL**

Unité de gestion : Garonne-Tarn-Lot

Code : GTL\_S\_859      Date de mise à jour : 25/08/2016

Auteur : SPC GTL




**GÉOLOCALISATION**

Coordonnées WGS84 : X: 0.37646100 / Y: 42.97230000

Coordonnées RGF93 (Lambert 93) X: 485820.04 / Y: 6211662.06

Coordonnées RGF93 (ETRS89) : X: 0.376461 / Y: 42.9723

Code Hydro: 001-0400      Rive de référence: Gauche


	<b>18 Juin 2013</b>	Altitude calculée de l'eau : <b>non déterminé</b>
	Nature de l'inondation : <b>Débordement de cours d'eau</b>	Nature du repère : <b>Laisse d'inondation</b>

**Commentaires :** commentaires photo : Vue opposée à la Neste. Sur le chemin d'accès au camping la crue a déposé une laisse nette.

**GÉNÉRAL**

Code : GTL\_R\_8306      Date de mise à jour : 17/04/2018

Auteur : SPC GTL



**MARQUE**

Maximum de l'inondation : Oui

Visibilité : Non      État du repère : Disparu

Pérennité : Aucune      Repère calculé : Non

PHEC : Non

**SOURCE DE REPÉRAGE : - -**

Type de repérage : Non renseigné

Organisme : Bureau d'études

**NIVELLEMENT D'ORIGINE**

Méthode : Non renseigné

Organisme : Inconnu

Référence nivelée : Autre type de référence

Système altimétrique : NGF IGN 1969 (système normal)