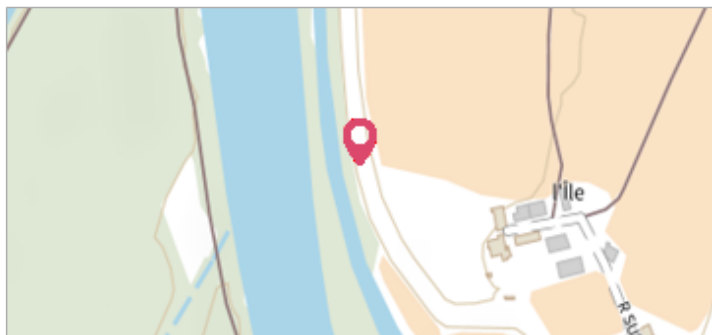


Commune : **BEDOUES-COCURES**Rivière : **Le Tarn****Bâtiment au droit du camping "Chon du Tarn"****4**

Repère(s) sur le site

GÉNÉRAL**Unité de gestion :** Garonne-Tarn-Lot**Code :** GTL_S_8309**Date de mise à jour :** 20/11/2017**Auteur :** SPC GTL**GÉOLOCALISATION****Coordonnées WGS84 :** X: 3.60650000 / Y: 44.34540000**Coordonnées RGF93 (Lambert 93) :** X: 748349.83 / Y: 6360893.42**Coordonnées RGF93 (ETRS89) :** X: 3.6065 / Y: 44.3454**Code Hydro:** O---0100**Rive de référence:** Gauche**23 Septembre 1994**Altitude calculée de l'eau : **non déterminé**Nature de l'inondation : **Débordement de cours d'eau**Nature du repère : **Marque peinture ou encre****Commentaires :** commentaires photo : Vue générale du bâtiment qui porte plusieurs repères de crues., Vue sur les repères des crues de 1994- 1975 et 1992. Voir également la laisse de la crue de novembre 2011 entre les repères de 1975 et 1992.**GÉNÉRAL****Code :** GTL_R_7449**Date de mise à jour :****Auteur :** SPC GTL

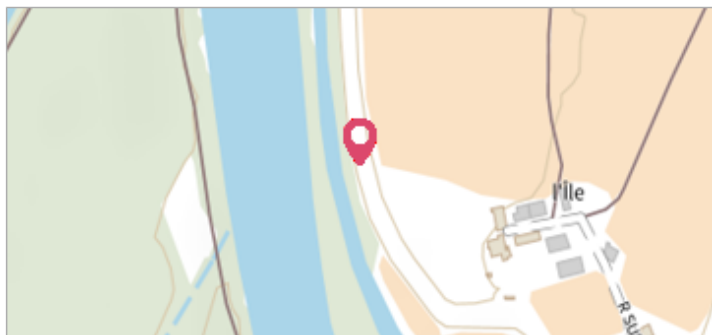
13/08/2021

MARQUE**Maximum de l'inondation :** Oui**Visibilité :** Oui**État du repère :** Mauvais**Pérennité :** Aucune**Repère calculé :** Non**PHEC :** Non**SOURCE DE REPÉRAGE : - -****Type de repérage :** Non renseigné**Organisme :** Bureau d'études**NIVELLEMENT D'ORIGINE****Méthode :** Non renseigné**Organisme :** Inconnu**Référence nivelée :** Autre type de référence**Système altimétrique :** NGF IGN 1969 (système normal)**Différence entre le niveau d'eau et la référence (en m) :** 0.900 m

Photo du recensement d'origine. auteur photo : Klaus MARONNA

Commune : **BEDOUES-COCURES**Rivière : **Le Tarn****Bâtiment au droit du camping "Chon du Tarn"****4**

Repère(s) sur le site

GÉNÉRAL**Unité de gestion :** Garonne-Tarn-Lot**Code :** GTL_S_8309**Date de mise à jour :** 20/11/2017**Auteur :** SPC GTL**GÉOLOCALISATION****Coordonnées WGS84 :** X: 3.60650000 / Y: 44.34540000**Coordonnées RGF93 (Lambert 93) :** X: 748349.83 / Y: 6360893.42**Coordonnées RGF93 (ETRS89) :** X: 3.6065 / Y: 44.3454**Code Hydro:** O---0100**Rive de référence:** Gauche**22 Septembre 1992**Altitude calculée de l'eau : **non déterminé**Nature de l'inondation : **Débordement de cours d'eau**Nature du repère : **Marque peinture ou encre**

Commentaires : commentaires photo : Vue générale du bâtiment qui porte plusieurs repères de crues., Vue sur les repères des crues de 1994- 1975 et 1992. Voir également la laisse de la crue de novembre 2011 entre les repères de 1975 et 1992.

GÉNÉRAL**Code :** GTL_R_7451**Date de mise à jour :****Auteur :** SPC GTL

13/08/2021

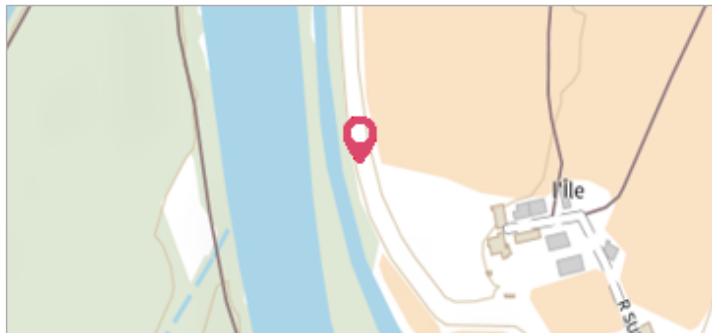


Photo du recensement d'origine. auteur photo : Klaus MARONNA

MARQUE**Maximum de l'inondation :** Oui**Visibilité :** Oui**État du repère :** Mauvais**Pérennité :** Aucune**Repère calculé :** Non**PHEC :** Non**SOURCE DE REPÉRAGE : - -****Type de repérage :** Non renseigné**Organisme :** Bureau d'études**NIVELLEMENT D'ORIGINE****Méthode :** Non renseigné**Organisme :** Inconnu**Référence nivelée :** Autre type de référence**Système altimétrique :** NGF IGN 1969 (système normal)**Différence entre le niveau d'eau et la référence (en m) :** 0.550 m

Commune : **BEDOUES-COCURES**Rivière : **Le Tarn****Bâtiment au droit du camping "Chon du Tarn"****4**

Repère(s) sur le site

GÉNÉRAL**Unité de gestion :** Garonne-Tarn-Lot**Code :** GTL_S_8309**Date de mise à jour :** 20/11/2017**Auteur :** SPC GTL**GÉOLOCALISATION****Coordonnées WGS84 :** X: 3.60650000 / Y: 44.34540000**Coordonnées RGF93 (Lambert 93) :** X: 748349.83 / Y: 6360893.42**Coordonnées RGF93 (ETRS89) :** X: 3.6065 / Y: 44.3454**Code Hydro:** O---0100**Rive de référence:** Gauche**4 Novembre 2011**Altitude calculée de l'eau : **non déterminé**Nature de l'inondation : **Débordement de cours d'eau**Nature du repère : **Laisse d'inondation**

Commentaires : commentaires photo : Vue sur le chemin d'accès au Tarn (flèche noire) et un bâtiment- situé en contrebas du camping- qui porte des repères de crues (flèche rouge)., Sur le chemin seuls des fragments de laisse subsistent., Vue sur les repères des crues de 1994- 1975 et 1992. Le report- in visu- de la laisse place la crue de novembre 2011 entre les repères de 1975 et 1992.

GÉNÉRAL**Code :** GTL_R_7444**Date de mise à jour :****Auteur :** SPC GTL

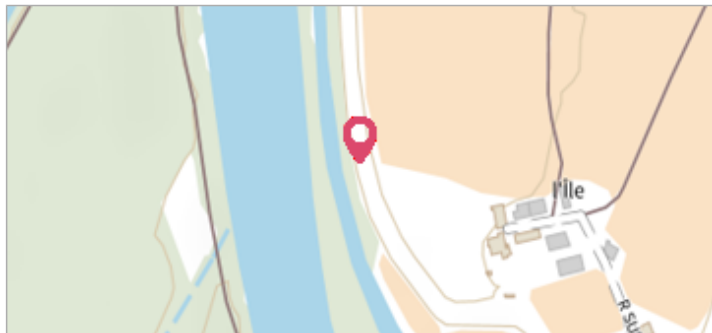
17/04/2018

MARQUE**Maximum de l'inondation :** Oui**Visibilité :** Non**État du repère :** Disparu**Pérennité :** Aucune**Repère calculé :** Non**PHEC :** Non**SOURCE DE REPÉRAGE : - -****Type de repérage :** Non renseigné**Organisme :** Bureau d'études**NIVELLEMENT D'ORIGINE****Méthode :** Non renseigné**Organisme :** Inconnu**Référence nivelée :** Autre type de référence**Système altimétrique :** NGF IGN 1969 (système normal)

Photo du recensement d'origine. auteur photo : Klaus MARONNA

Commune : **BEDOUES-COCURES**Rivière : **Le Tarn****Bâtiment au droit du camping "Chon du Tarn"****4**

Repère(s) sur le site

GÉNÉRAL**Unité de gestion :** Garonne-Tarn-Lot**Code :** GTL_S_8309**Date de mise à jour :** 20/11/2017**Auteur :** SPC GTL**GÉOLOCALISATION****Coordonnées WGS84 :** X: 3.60650000 / Y: 44.34540000**Coordonnées RGF93 (Lambert 93) :** X: 748349.83 / Y: 6360893.42**Coordonnées RGF93 (ETRS89) :** X: 3.6065 / Y: 44.3454**Code Hydro:** O---0100**Rive de référence:** Gauche**1975**Altitude calculée de l'eau : **non déterminé**Nature de l'inondation : **Débordement de cours d'eau**Nature du repère : **Marque peinture ou encre**

Commentaires : commentaires photo : Vue générale du bâtiment qui porte plusieurs repères de crues. Vue sur les repères des crues de 1994- 1975 et 1992. Voir également la laisse de la crue de novembre 2011 entre les repères de 1975 et 1992.

GÉNÉRAL**Code :** GTL_R_7450**Date de mise à jour :****Auteur :** SPC GTL

13/08/2021

MARQUE**Maximum de l'inondation :** Oui**Visibilité :** Oui**État du repère :** Mauvais**Pérennité :** Aucune**Repère calculé :** Non**PHEC :** Non**SOURCE DE REPÉRAGE : - -****Type de repérage :** Non renseigné**Organisme :** Bureau d'études**NIVELLEMENT D'ORIGINE****Méthode :** Non renseigné**Organisme :** Inconnu**Référence nivelée :** Autre type de référence**Système altimétrique :** NGF IGN 1969 (système normal)**Différence entre le niveau d'eau et la référence (en m) :** 0.730 m

Photo du recensement d'origine. auteur photo : Klaus MARONNA