

Commune : **RIGUEPEU**Rivière : **L' Osse****Bâtiment attenant à la mairie.****4**

Repère(s) sur le site

**GÉNÉRAL****Unité de gestion :** Garonne-Tarn-Lot**Code :** GTL\_S\_824**Date de mise à jour :** 20/09/2017**Auteur :** SPC GTL

Photo du recensement d'origine. auteur photo : Klaus MARONNA

**GÉOLOCALISATION****Coordonnées WGS84 :** X: 0.34355040 / Y: 43.64936800**Coordonnées RGF93 (Lambert 93) :** X: 485665.91 / Y: 6286975.13**Coordonnées RGF93 (ETRS89) :** X: 0.3435504 / Y: 43.649368**Code Hydro:** 068-0400**Rive de référence:****3 Février 1952**Altitude calculée de l'eau : **137.5 m**Nature de l'inondation : **Débordement de cours d'eau**Nature du repère : **Marque gravée****Commentaires :** La date de la crue est incertaine**GÉNÉRAL****Code :** GTL\_R\_2372**Date de mise à jour :****Auteur :** SPC GTL

24/04/2018

**MARQUE****Maximum de l'inondation :** Oui**Visibilité :** Oui**Repère calculé :** Non**Pérennité :** Non renseigné**PHEC :** Non**SOURCE DE REPÉRAGE : - -****Type de repérage :** Non renseigné**Organisme :** Inconnu**NIVELLEMENT D'ORIGINE****Méthode :** Non renseigné**Organisme :** Inconnu**Référence nivelée :** Marque d'inondation**Système altimétrique :** NGF IGN 1969 (système normal)**Altitude de la référence (en m) :** 137.500 m**Altitude calculée de l'eau (en m) :** 137.5

Commune : **RIGUEPEU**Rivière : **L' Osse****Bâtiment attenant à la mairie.****4**

Repère(s) sur le site

**GÉNÉRAL**

Unité de gestion : Garonne-Tarn-Lot

Code : GTL\_S\_824

Date de mise à jour : 20/09/2017

Auteur : SPC GTL



Photo du recensement d'origine. auteur photo : Klaus MARONNA

**GÉOLOCALISATION**

Coordonnées WGS84 : X: 0.34355040 / Y: 43.64936800

Coordonnées RGF93 (Lambert 93) X: 485665.91 / Y: 6286975.13

Coordonnées RGF93 (ETRS89) : X: 0.3435504 / Y: 43.649368

Code Hydro: 068-0400

Rive de référence:

**3 Juillet 1897**Nature de l'inondation : **Débordement de cours d'eau**Altitude calculée de l'eau : **non déterminé**Nature du repère : **Non renseigné****GÉNÉRAL**

Code : GTL\_R\_964

Date de mise à jour :

Auteur : SPC GTL

12/12/2019

**MARQUE**

Maximum de l'inondation : Oui

Visibilité : Non

Repère calculé : Non

Pérennité : Non renseigné

PHEC : Non

**SOURCE DE REPÉRAGE : - -**

Type de repérage : Non renseigné

Organisme : Inconnu

**NIVELLEMENT D'ORIGINE**


Méthode : Non renseigné

Organisme : Inconnu

Référence nivelée : Autre type de référence

Système altimétrique : NGF IGN 1969 (système normal)

Différence entre le niveau d'eau et la référence (en m) : 1.700 m

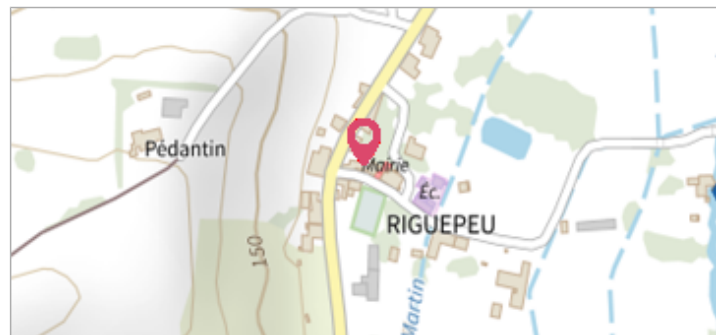
	Commune : <b>RIGUEPEU</b>	Rivière : <b>L' Osse</b>
	<b>Bâtiment attenant à la mairie.</b>	

**4** Repère(s) sur le site

**GÉNÉRAL**

---

Unité de gestion : Garonne-Tarn-Lot  
 Code : GTL\_S\_824      Date de mise à jour : 20/09/2017  
 Auteur : SPC GTL




**GÉOLOCALISATION**

---

Coordonnées WGS84 : X: 0.34355040 / Y: 43.64936800  
 Coordonnées RGF93 (Lambert 93) X: 485665.91 / Y: 6286975.13  
 Coordonnées RGF93 (ETRS89) : X: 0.3435504 / Y: 43.649368  
 Code Hydro: 068-0400      Rive de référence:



	<b>1584</b>	Altitude calculée de l'eau : <b>non déterminé</b>
	Nature de l'inondation : <b>Débordement de cours d'eau</b>	Nature du repère : <b>Non renseigné</b>

**Commentaires :** La date de la crue est incomplète , elle a eu lieu au printemps 1584

**GÉNÉRAL**

---

Code : GTL\_R\_39      Date de mise à jour : 12/12/2019  
 Auteur : SPC GTL

**MARQUE**

---

Maximum de l'inondation : Oui  
 Visibilité : Non      Repère calculé : Non  
 Pérennité : Non renseigné  
 PHEC : Non renseigné

**SOURCE DE REPÉRAGE : - -**

---

Type de repérage : Non renseigné  
 Organisme : Inconnu

**NIVELLEMENT D'ORIGINE**

---

Méthode : Non renseigné  
 Organisme : Inconnu  
 Référence nivelée : Autre type de référence  
 Système altimétrique : NGF IGN 1969 (système normal)

Commune : **RIGUEPEU**Rivière : **L' Osse****Bâtiment attenant à la mairie.****4**

Repère(s) sur le site

**GÉNÉRAL****Unité de gestion :** Garonne-Tarn-Lot**Code :** GTL\_S\_824**Date de mise à jour :** 20/09/2017**Auteur :** SPC GTL

Photo du recensement d'origine. auteur photo : Klaus MARONNA

**GÉOLOCALISATION****Coordonnées WGS84 :** X: 0.34355040 / Y: 43.64936800**Coordonnées RGF93 (Lambert 93) :** X: 485665.91 / Y: 6286975.13**Coordonnées RGF93 (ETRS89) :** X: 0.3435504 / Y: 43.649368**Code Hydro:** O68-0400**Rive de référence:****Date inconnue ou approximative**Nature de l'inondation : **Débordement de cours d'eau**Altitude calculée de l'eau : **non déterminé**Nature du repère : **Marque gravée****GÉNÉRAL****Code :** GTL\_R\_26**Date de mise à jour :****Auteur :** SPC GTL

24/07/2025

**MARQUE****Texte :** Événement non identifié**Maximum de l'inondation :** Oui**Visibilité :** Oui**Repère calculé :** Non**Pérennité :** Non renseigné**PHEC :** Non renseigné**SOURCE DE REPÉRAGE : ALBUM REPÈRES DE CRUES DES AFFLUENTS DE RIVE GAUCHE DE LA GARONNE ENTRE LA SAVE ET LA BAÏSE (K MARONNA) -****Type de repérage :** Campagne de terrain post-inondation**Organisme :** Bureau d'études**NIVELLEMENT D'ORIGINE****Méthode :** Non renseigné**Organisme :** Inconnu**Référence nivelée :** Autre type de référence**Système altimétrique :** NGF IGN 1969 (système normal)

Photo du recensement d'origine. auteur photo : Klaus MARONNA