	Commune : LE ROZIER	Rivière : Le Tarn
Station de la muse		2 Repère(s) sur le site

GÉNÉRAL


Unité de gestion : Garonne-Tarn-Lot
 Code : GTL_S_8218 Date de mise à jour : 20/11/2017
 Auteur : SPC GTL



GÉOLOCALISATION

Coordonnées WGS84 : X: 3.21123000 / Y: 44.19470000
 Coordonnées RGF93 (Lambert 93) X: 716884.07 / Y: 6343988.11
 Coordonnées RGF93 (ETRS89) : X: 3.21123 / Y: 44.1947
 Code Hydro: O--0100 Rive de référence: Droite



	13 septembre 1875	Altitude calculée de l'eau : 392.34 m
Nature de l'inondation : Débordement de cours d'eau		Nature du repère : Non renseigné

Commentaires : Cote à la station de la Muse (pas de repère)

GÉNÉRAL

Code : GTL_R_796 Date de mise à jour : 12/12/2019
 Auteur : SPC GTL




MARQUE

Maximum de l'inondation : Oui
 Visibilité : Non Repère calculé : Non
 Pérennité : Non renseigné
 PHEC : Oui

SOURCE DE REPÉRAGE : CARTOGRAPHIE INFORMATIVE DES ZONES INONDABLES EN MIDI-PYRÉNÉES (CIZI) - 01/06/1999

NIVELLEMENT D'ORIGINE

Méthode : Non renseigné
 Organisme : Inconnu
 Référence nivelée : Marque d'inondation
 Système altimétrique : NGF IGN 1969 (système normal)
 Altitude de la référence (en m) : 392.340 m
 Altitude calculée de l'eau (en m) : 392.34

	Commune : LE ROZIER	Rivière : Le Tarn
<h2>Station de la muse</h2>		2 Repère(s) sur le site


GÉNÉRAL

Unité de gestion : Garonne-Tarn-Lot
Code : GTL_S_8218 **Date de mise à jour :** 20/11/2017
Auteur : SPC GTL



GÉOLOCALISATION

Coordonnées WGS84 : X: 3.21123000 / Y: 44.19470000
Coordonnées RGF93 (Lambert 93) : X: 716884.07 / Y: 6343988.11
Coordonnées RGF93 (ETRS89) : X: 3.21123 / Y: 44.1947
Code Hydro: O--0100 **Rive de référence:** Droite

	30 septembre 1900	Altitude calculée de l'eau : 393.41 m
Nature de l'inondation : Débordement de cours d'eau		Nature du repère : Non renseigné

Commentaires : Cote à la station de la Muse (pas de repère)

GÉNÉRAL

Code : GTL_R_1021 **Date de mise à jour :** 12/12/2019
Auteur : SPC GTL



MARQUE

Maximum de l'inondation : Oui
Visibilité : Non **Repère calculé :** Non
Pérennité : Non renseigné
PHEC : Oui

SOURCE DE REPÉRAGE : CARTOGRAPHIE INFORMATIVE DES ZONES INONDABLES EN MIDI-PYRÉNÉES (CIZI) - 01/06/1999

NIVELLEMENT D'ORIGINE

Méthode : Non renseigné
Organisme : Inconnu
Référence nivelée : Marque d'inondation
Système altimétrique : NGF IGN 1969 (système normal)
Altitude de la référence (en m) : 393.410 m
Altitude calculée de l'eau (en m) : 393.41