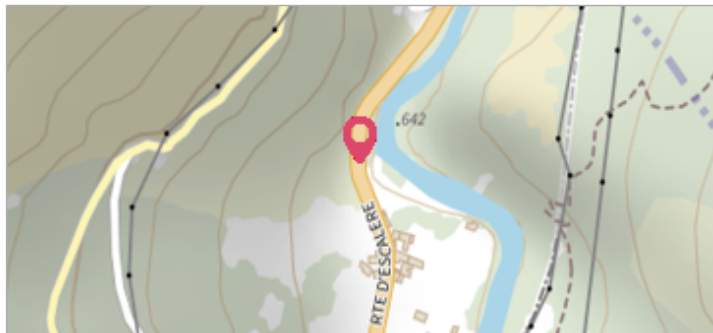
	Commune : BEYREDE-JUMET-CAMOUS	Rivière : La Neste
		1 Repère(s) sur le site


GÉNÉRAL


Unité de gestion : Garonne-Tarn-Lot
Code : GTL_S_817 **Date de mise à jour :** 25/08/2016
Auteur : SPC GTL



GÉOLOCALISATION


Coordonnées WGS84 : X: 0.37488000 / Y: 42.95040000
Coordonnées RGF93 (Lambert 93) X: 485610.08 / Y: 6209232.51
Coordonnées RGF93 (ETRS89) : X: 0.37488 / Y: 42.9504
Code Hydro: 001-0400 **Rive de référence:** Gauche



	18 Juin 2013 Nature de l'inondation : Débordement de cours d'eau	Altitude calculée de l'eau : non déterminé Nature du repère : Laisse d'inondation
Commentaires : commentaires photo : Vue depuis la D 929 vers l'amont. En contrebas des maisons la crue a déposé une laisse nette.		

GÉNÉRAL

Code : GTL_R_8317 **Date de mise à jour :** 24/04/2018
Auteur : SPC GTL



MARQUE

Maximum de l'inondation : Oui
Visibilité : Non **État du repère :** Disparu
Pérennité : Aucune **Repère calculé :** Non
PHEC : Non

SOURCE DE REPÉRAGE : - -

Type de repérage : Non renseigné
Organisme : Bureau d'études

NIVELLEMENT D'ORIGINE

Méthode : Non renseigné
Organisme : Inconnu
Référence nivelée : Autre type de référence
Système altimétrique : NGF IGN 1969 (système normal)