



Commune : **BEYREDE-JUMET-CAMOUS**

Rivière : **La Neste**

## En amont et aval immédiat du pont sur la D108

**2** Repère(s) sur le site

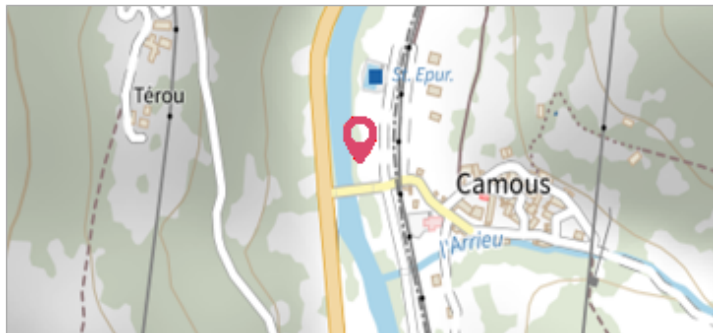
### GÉNÉRAL

**Unité de gestion :** Garonne-Tarn-Lot

**Code :** GTL\_S\_808

**Date de mise à jour :** 11/01/2018

**Auteur :** SPC GTL



Laises végétales d'inondation

### GÉOLOCALISATION

**Coordonnées WGS84 :** X: 0.37412100 / Y: 42.94550000

**Coordonnées RGF93 (Lambert 93) :** X: 485530 / Y: 6208690

**Coordonnées RGF93 (ETRS89) :** X: 0.374121 / Y: 42.9455

**Code Hydro:** 001-0400

**Rive de référence:** Droite



**20 octobre 2012**

Nature de l'inondation : **Débordement de cours d'eau**

Altitude calculée de l'eau : **non déterminé**

Nature du repère : **Laisse d'inondation**

**Commentaires :** En amont du pont- la crue a déposé une laisse nette.

### GÉNÉRAL

**Code :** GTL\_R\_7667

**Date de mise à jour :** 17/04/2018

**Auteur :** SPC GTL

### MARQUE

**Maximum de l'inondation :** Oui

**Visibilité :** Non

**État du repère :** Disparu

**Pérennité :** Aucune

**Repère calculé :** Non

**PHEC :** Non renseigné

### SOURCE DE REPÉRAGE : - -

**Type de repérage :** Non renseigné

**Organisme(s) :** Bureau d'études

### NIVELLEMENT D'ORIGINE

**Méthode :** Non renseigné

**Organisme :** Inconnu

**Référence nivelée :** Autre type de référence

**Système altimétrique :** NGF IGN 1969 (système normal)




Photo du recensement d'origine. auteur photo : Klaus MARONNA



Commune : **BEYREDE-JUMET-CAMOUS**

Rivière : **La Neste**

## En amont et aval immédiat du pont sur la D108

**2** Repère(s) sur le site

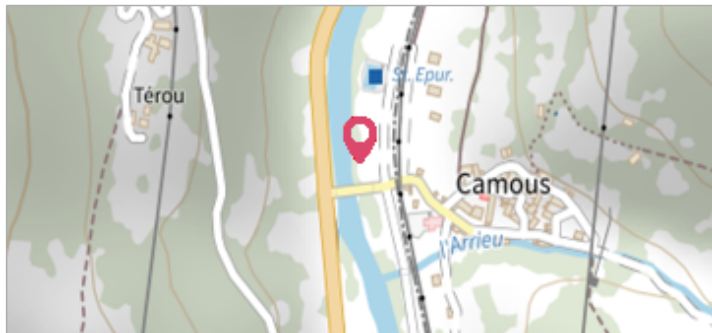
### GÉNÉRAL

**Unité de gestion :** Garonne-Tarn-Lot

**Code :** GTL\_S\_808

**Date de mise à jour :** 11/01/2018

**Auteur :** SPC GTL



Laisses végétales d'inondation

### GÉOLOCALISATION

**Coordonnées WGS84 :** X: 0.37412100 / Y: 42.94550000

**Coordonnées RGF93 (Lambert 93) :** X: 485530 / Y: 6208690

**Coordonnées RGF93 (ETRS89) :** X: 0.374121 / Y: 42.9455

**Code Hydro:** 001-0400

**Rive de référence:** Droite



**18 juin 2013**

Altitude calculée de l'eau : **non déterminé**

Nature de l'inondation : **Débordement de cours d'eau**

Nature du repère : **Laisse d'inondation**

**Commentaires :** En amont du pont comme en aval (photographie suivante) une laisse nette et l'herbe couchée permettent de reconstituer l'extension maximale de la crue.,

Vue depuis le pont de la D 108 vers l'aval.

### GÉNÉRAL

**Code :** GTL\_R\_8315

**Date de mise à jour :**

**Auteur :** SPC GTL

19/02/2018

### MARQUE

**Maximum de l'inondation :** Oui

**Visibilité :** Non

**État du repère :** Disparu

**Pérennité :** Aucune

**Repère calculé :** Non

**PHEC :** Non

### SOURCE DE REPÉRAGE : - -

**Type de repérage :** Non renseigné

**Organisme(s) :** Bureau d'études

### NIVELLEMENT D'ORIGINE

**Méthode :** Non renseigné

**Organisme :** Inconnu

**Référence nivelée :** Autre type de référence

**Système altimétrique :** NGF IGN 1969 (système normal)



Laisses végétales d'inondation