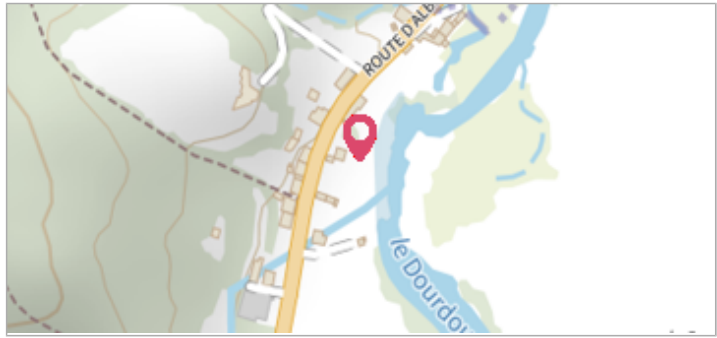
	Commune : <b>MONTLAUR</b>	Rivière : <b>Le Dourdou (de Camarès)</b>
<b>Moulin neuf</b>		

**1** Repère(s) sur le site

**GÉNÉRAL**

---


**Unité de gestion :** Garonne-Tarn-Lot  
**Code :** GTL\_S\_7563      **Date de mise à jour :** 06/11/2017  
**Auteur :** SPC GTL



**GÉOLOCALISATION**

---

**Coordonnées WGS84 :** X: 2.81499000 / Y: 43.89190000  
**Coordonnées RGF93 (Lambert 93)** X: 685132.92 / Y: 6310338.94  
**Coordonnées RGF93 (ETRS89)** : X: 2.81499 / Y: 43.8919  
**Code Hydro:** O35-0400      **Rive de référence:** Gauche


	<b>7 novembre 1982</b>	Altitude calculée de l'eau : <b>331.27 m</b>
	Nature de l'inondation : <b>Débordement de cours d'eau</b>	Nature du repère : <b>Non renseigné</b>

**Commentaires :** témoignage - étude BCEOM 1989.

**GÉNÉRAL**

---

**Code :** GTL\_R\_7010      **Date de mise à jour :** 15/07/2021  
**Auteur :** SPC GTL



**MARQUE**

---

**Maximum de l'inondation :** Oui  
**Visibilité :** Non      **Repère calculé :** Non  
**Pérennité :** Non renseigné  
**PHEC :** Non renseigné

**SOURCE DE REPÉRAGE : - -**

---

**Type de repérage :** Non renseigné  
**Organisme(s) :** Inconnu

**NIVELLEMENT D'ORIGINE**

---

**Méthode :** Non renseigné  
**Organisme :** Inconnu  
**Référence nivelée :** Marque d'inondation  
**Système altimétrique :** NGF IGN 1969 (système normal)  
**Altitude de la référence (en m) :** 331.270 m  
**Altitude calculée de l'eau (en m) :** 331.27