

Commune : **ESPALION**Rivière : **Le Lot****rue de Perse****4**Repère(s) sur
le site**GÉNÉRAL****Unité de gestion :** Garonne-Tarn-Lot**Code :** GTL_S_7530**Date de mise à jour :** 04/07/2025**Auteur :** SPC GTL**GÉOLOCALISATION****Coordonnées WGS84 :** X: 2.76458000 / Y: 44.52080000**Coordonnées RGF93 (Lambert 93) :** X: 681290.39 / Y: 6380220.42**Coordonnées RGF93 (ETRS89) :** X: 2.76458 / Y: 44.5208**Code Hydro:** O---0150**Rive de référence:** Gauche**13 Septembre 1875**Nature de l'inondation : **Débordement de cours d'eau**Altitude calculée de l'eau : **non déterminé**Nature du repère : **Marque gravée****GÉNÉRAL****Code :** GTL_R_6702**Date de mise à jour :****Auteur :** SPC GTL

24/10/2022




Photo du recensement d'origine. auteur photo : Klaus MARONNA

MARQUE**Maximum de l'inondation :** Oui**Visibilité :** Oui**État du repère :** Bon**Pérennité :** Longue**Repère calculé :** Non**PHEC :** Non renseigné**SOURCE DE REPÉRAGE : - -****Type de repérage :** Non renseigné**Organisme :** Bureau d'études**NIVELLEMENT D'ORIGINE****Méthode :** Non renseigné**Organisme :** Inconnu**Référence nivelée :** Autre type de référence**Système altimétrique :** NGF IGN 1969 (système normal)**Différence entre le niveau d'eau et la référence (en m) :** 2.250 m

Commune : **ESPALION**Rivière : **Le Lot****rue de Perse****4**Repère(s) sur
le site**GÉNÉRAL****Unité de gestion :** Garonne-Tarn-Lot**Code :** GTL_S_7530**Date de mise à jour :** 04/07/2025**Auteur :** SPC GTL**GÉOLOCALISATION****Coordonnées WGS84 :** X: 2.76458000 / Y: 44.52080000**Coordonnées RGF93 (Lambert 93) :** X: 681290.39 / Y: 6380220.42**Coordonnées RGF93 (ETRS89) :** X: 2.76458 / Y: 44.5208**Code Hydro:** O---0150**Rive de référence:** Gauche**3 novembre 1705**Altitude calculée de l'eau : **non déterminé**Nature de l'inondation : **Débordement de cours d'eau**Nature du repère : **Marque gravée****Commentaires :** Le repérage actuel indique "place du foirail" mais la position exacte est située rue de Perses**GÉNÉRAL****Code :** GTL_R_6703**Date de mise à jour :****Auteur :** SPC GTL

04/07/2025



Photo du recensement d'origine. auteur photo : Klaus MARONNA

MARQUE**Maximum de l'inondation :** Oui**Visibilité :** Oui**État du repère :** Bon**Pérennité :** Longue**Repère calculé :** Non**PHEC :** Non**SOURCE DE REPÉRAGE : - -****Type de repérage :** Non renseigné**Organisme :** Bureau d'études**NIVELLEMENT D'ORIGINE****Méthode :** Non renseigné**Organisme :** Inconnu**Référence nivelée :** Autre type de référence**Système altimétrique :** NGF IGN 1969 (système normal)**Différence entre le niveau d'eau et la référence (en m) :** 2.050 m

Commune : **ESPALION**Rivière : **Le Lot****rue de Perse****4**Repère(s) sur
le site**GÉNÉRAL****Unité de gestion :** Garonne-Tarn-Lot**Code :** GTL_S_7530**Date de mise à jour :** 04/07/2025**Auteur :** SPC GTL**GÉOLOCALISATION****Coordonnées WGS84 :** X: 2.76458000 / Y: 44.52080000**Coordonnées RGF93 (Lambert 93) :** X: 681290.39 / Y: 6380220.42**Coordonnées RGF93 (ETRS89) :** X: 2.76458 / Y: 44.5208**Code Hydro:** O---0150**Rive de référence:** Gauche**24 Septembre 1866**Nature de l'inondation : **Débordement de cours d'eau**Altitude calculée de l'eau : **non déterminé**Nature du repère : **Marque gravée****GÉNÉRAL****Code :** GTL_R_6704**Date de mise à jour :****Auteur :** SPC GTL

24/10/2022




Photo du recensement d'origine. auteur photo : Klaus MARONNA

MARQUE**Maximum de l'inondation :** Oui**Visibilité :** Oui**État du repère :** Bon**Pérennité :** Longue**Repère calculé :** Non**PHEC :** Non**SOURCE DE REPÉRAGE : - -****Type de repérage :** Non renseigné**Organisme :** Bureau d'études**NIVELLEMENT D'ORIGINE****Méthode :** Non renseigné**Organisme :** Inconnu**Référence nivelée :** Autre type de référence**Système altimétrique :** NGF IGN 1969 (système normal)**Différence entre le niveau d'eau et la référence (en m) :** 1.650 m

Commune : **ESPALION**Rivière : **Le Lot****rue de Perse****4**Repère(s) sur
le site**GÉNÉRAL****Unité de gestion :** Garonne-Tarn-Lot**Code :** GTL_S_7530**Date de mise à jour :** 04/07/2025**Auteur :** SPC GTL**GÉOLOCALISATION****Coordonnées WGS84 :** X: 2.76458000 / Y: 44.52080000**Coordonnées RGF93 (Lambert 93) :** X: 681290.39 / Y: 6380220.42**Coordonnées RGF93 (ETRS89) :** X: 2.76458 / Y: 44.5208**Code Hydro:** O---0150**Rive de référence:** Gauche**5 Novembre 1994**Altitude calculée de l'eau : **non déterminé**Nature de l'inondation : **Débordement de cours d'eau**Nature du repère : **Marque gravée****GÉNÉRAL****Code :** GTL_R_6705**Date de mise à jour :****Auteur :** SPC GTL

24/10/2022




Photo du recensement d'origine. auteur photo : Klaus MARONNA

MARQUE**Maximum de l'inondation :** Oui**Visibilité :** Oui**État du repère :** Bon**Pérennité :** Longue**Repère calculé :** Non**PHEC :** Non**SOURCE DE REPÉRAGE : - -****Type de repérage :** Non renseigné**Organisme :** Bureau d'études**NIVELLEMENT D'ORIGINE****Méthode :** Non renseigné**Organisme :** Inconnu**Référence nivelée :** Autre type de référence**Système altimétrique :** NGF IGN 1969 (système normal)**Différence entre le niveau d'eau et la référence (en m) :** 1.050 m