

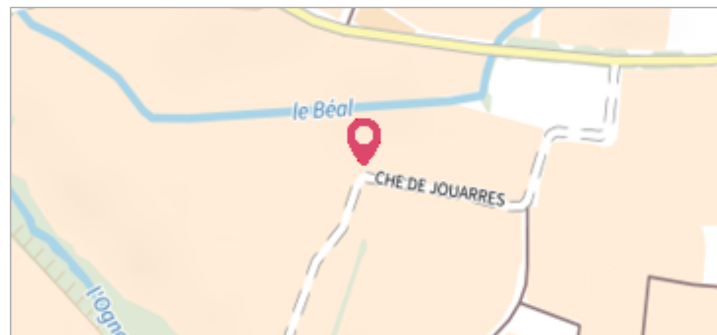
Commune : **BROUSSE-LE-CHATEAU** | Rivière : **Le Tarn**

**Lieu dit Couffoulens- chez Mme Frissiné**

**3** Repère(s) sur le site

**GÉNÉRAL**

Unité de gestion : Garonne-Tarn-Lot  
 Code : GTL\_S\_7435      Date de mise à jour : 25/08/2016  
 Auteur : SPC GTL



**GÉOLOCALISATION**

Coordonnées WGS84 : X: 2.65492000 / Y: 43.99060000  
 Coordonnées RGF93 (Lambert 93) X: 672317.97 / Y: 6321349.17  
 Coordonnées RGF93 (ETRS89) : X: 2.65492 / Y: 43.9906  
 Code Hydro: O---0100      Rive de référence: Droite



**8 Novembre 1982**      Altitude calculée de l'eau : **non déterminé**

Nature de l'inondation : **Débordement de cours d'eau**      Nature du repère : **Marque peinture ou encre**

**Commentaires** : Trace de la crue sur le mur de la façade. La hauteur d'eau était de 0 - 40 m. la crue de 1994 avait atteint la cote de 1 - 27 m. La crue du 8/11/1982 avait atteint la cote de 1 - 37 m. Photographie prise le 10/03/2004.

**GÉNÉRAL**

Code : GTL\_R\_3707      Date de mise à jour : 23/03/2021  
 Auteur : SPC GTL



**MARQUE**

Maximum de l'inondation : Oui  
 Visibilité : Oui      État du repère : Bon  
 Pérennité : Longue      Repère calculé : Non  
 PHEC : Non renseigné

**SOURCE DE REPÉRAGE : ANALYSE ET CARTOGRAPHIE DES ÉCOULEMENTS DE LA CRUE DES 3 AU 5/12/2003 EN VALLÉE DU TARN -**

Type de repérage : Campagne de terrain post-inondation  
 Organisme(s) : GEOSPHAIR

**NIVELLEMENT D'ORIGINE**

Méthode : Non renseigné  
 Organisme : Inconnu  
 Référence nivelée : Autre type de référence  
 Système altimétrique : NGF IGN 1969 (système normal)  
 Différence entre le niveau d'eau et la référence (en m) : 1.370 m

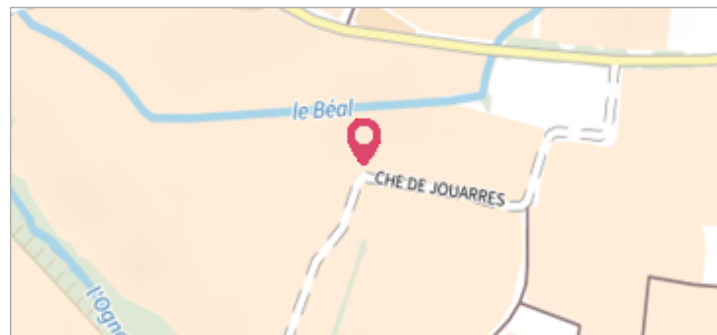
Commune : **BROUSSE-LE-CHATEAU** | Rivière : **Le Tarn**

**Lieu dit Couffoulens- chez Mme Frissiné**

**3** Repère(s) sur le site

**GÉNÉRAL**

Unité de gestion : Garonne-Tarn-Lot  
 Code : GTL\_S\_7435      Date de mise à jour : 25/08/2016  
 Auteur : SPC GTL



**GÉOLOCALISATION**

Coordonnées WGS84 : X: 2.65492000 / Y: 43.99060000  
 Coordonnées RGF93 (Lambert 93) X: 672317.97 / Y: 6321349.17  
 Coordonnées RGF93 (ETRS89) : X: 2.65492 / Y: 43.9906  
 Code Hydro: O---0100      Rive de référence: Droite



**4 décembre 2003**      Altitude calculée de l'eau : **non déterminé**

Nature de l'inondation : **Débordement de cours d'eau**      Nature du repère : **Laisse d'inondation**

**Commentaires :** Trace de la crue sur le mur de la façade. La hauteur d'eau était de 0 - 40 m. la crue de 1994 avait atteint la cote de 1 - 27 m. La crue du 8/11/1982 avait atteint la cote de 1 - 37 m. Photographie prise le 10/03/2004.

**GÉNÉRAL**

Code : GTL\_R\_5458      Date de mise à jour : 23/03/2021  
 Auteur : SPC GTL



**MARQUE**

Maximum de l'inondation : Oui  
 Visibilité : Oui      État du repère : Disparu  
 Pérennité : Aucune      Repère calculé : Non  
 PHEC : Non renseigné

**SOURCE DE REPÉRAGE : - -**

Type de repérage : Non renseigné  
 Organisme(s) : Inconnu

**NIVELLEMENT D'ORIGINE**

Méthode : Non renseigné  
 Organisme : Inconnu  
 Référence nivelée : Autre type de référence  
 Système altimétrique : NGF IGN 1969 (système normal)  
 Différence entre le niveau d'eau et la référence (en m) : 0.400 m

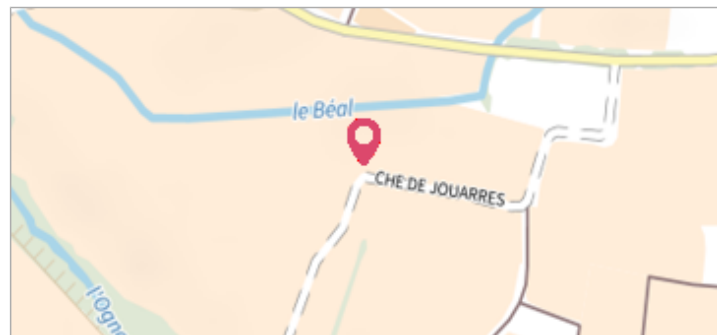
Commune : **BROUSSE-LE-CHATEAU** | Rivière : **Le Tarn**

**Lieu dit Couffoulens- chez Mme Frissiné**

**3** Repère(s) sur le site

**GÉNÉRAL**

Unité de gestion : Garonne-Tarn-Lot  
 Code : GTL\_S\_7435      Date de mise à jour : 25/08/2016  
 Auteur : SPC GTL



**GÉOLOCALISATION**

Coordonnées WGS84 : X: 2.65492000 / Y: 43.99060000  
 Coordonnées RGF93 (Lambert 93) X: 672317.97 / Y: 6321349.17  
 Coordonnées RGF93 (ETRS89) : X: 2.65492 / Y: 43.9906  
 Code Hydro: O--0100      Rive de référence: Droite




**1994**      Altitude calculée de l'eau : **non déterminé**

Nature de l'inondation : **Débordement de cours d'eau**      Nature du repère : **Marque peinture ou encre**

**Commentaires :** Trace de la crue sur le mur de la façade. La hauteur d'eau était de 0 - 40 m. la crue de 1994 avait atteint la cote de 1 - 27 m. La crue du 8/11/1982 avait atteint la cote de 1 - 37 m. Photographie prise le 10/03/2004.

**GÉNÉRAL**

Code : GTL\_R\_4314      Date de mise à jour : 23/03/2021  
 Auteur : SPC GTL



**MARQUE**

Maximum de l'inondation : Oui  
 Visibilité : Oui      État du repère : Moyen  
 Pérennité : Moyenne      Repère calculé : Non  
 PHEC : Non renseigné

**SOURCE DE REPÉRAGE : - -**

Type de repérage : Non renseigné  
 Organisme(s) : Inconnu

**NIVELLEMENT D'ORIGINE**

Méthode : Non renseigné  
 Organisme : Inconnu  
 Référence nivelée : Autre type de référence  
 Système altimétrique : NGF IGN 1969 (système normal)  
 Différence entre le niveau d'eau et la référence (en m) : 1.270 m